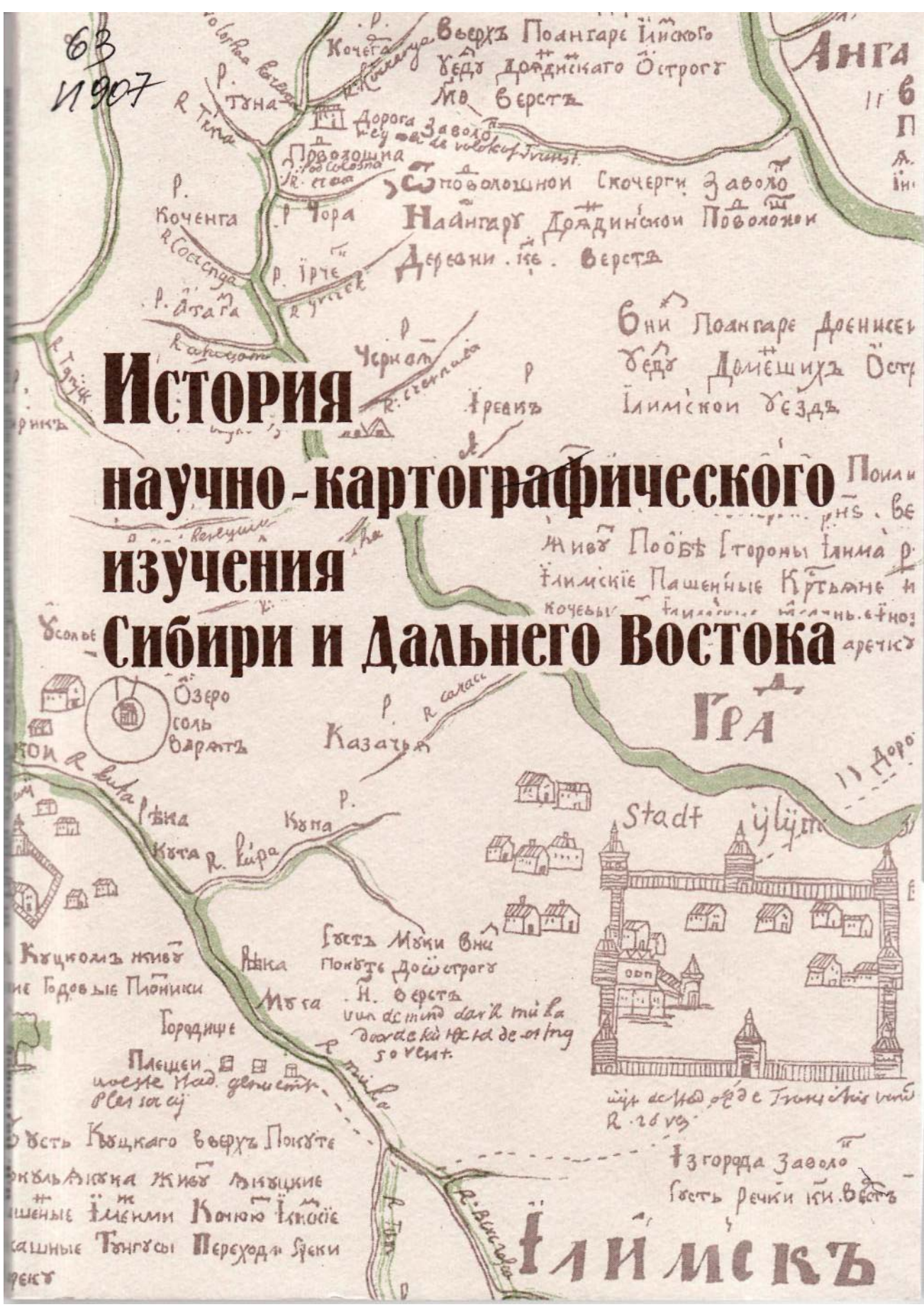


63  
1907

Анга  
116  
П  
Л  
ин

# История научно-картографического изучения Сибири и Дальнего Востока



МИНИСТЕРСТВО ОБЩЕГО И ПРОФЕССИОНАЛЬНОГО ОБРАЗОВАНИЯ РОССИИ  
НОВОСИБИРСКИЙ ГОСУДАРСТВЕННЫЙ ПЕДАГОГИЧЕСКИЙ УНИВЕРСИТЕТ

**ИСТОРИЯ НАУЧНО-КАРТОГРАФИЧЕСКОГО ИЗУЧЕНИЯ  
СИБИРИ И ДАЛЬНЕГО ВОСТОКА**

XVII — начало XX вв.



Библиографический указатель литературы  
вторая половина XVII в. – 1995 г.

Автор-составитель  
кандидат исторических наук *О. Н. Катионов*

Новосибирск  
Издательство СО РАН  
НИЦ ОИГТМ  
1998

УДК 016: 912(091)+ 912(571)

И 89

История научно-картографического изучения Сибири и Дальнего Востока XVII–начало XX вв.: Библиогр. указ. лит. (вторая половина XVII в.–1995 г.) / Авт.-сост. к. и. н. О. Н. Катнионов; Новосиб. гос. пед. ун-т. Новосибирск: Изд-во СО РАН, НИЦ ОИГТМ, 1998. 164 с. ISBN 5-7692-0098-7

В указатель включена литература по истории старых сибирских карт: топографических, геодезических, астрономических, геологических, землеустроительных и прочих карт.

Предназначен для научных сотрудников, преподавателей вузов, аспирантов интересующихся историей изучения и освоения Сибири и Дальнего Востока. Особенно полезен для студентов работающих в спецсеминарах и спецкурсах, пишущих курсовые и дипломные работы по данной тематике.

Библиографическая редакция  
к. и. н. *Н. К. Чернышевой* (ГПНТБ СО РАН)

Рецензенты:

к. и. н., с. н. с. *Г. А. Ноздрин*, д. и. н., проф. *В. Н. Худяков*, д. и. н., проф. *В. А. Зверев*,  
к. г. н., доцент *Ю. В. Кравцов*, д. и. н., проф. *И. В. Островский*

Издание осуществлено за счет средств ООО "Гефест-1"

ISBN 5-7692-0098-7

© О. Н. Катнионов, 1998

© НГПУ, 1998

## ОТ СОСТАВИТЕЛЯ

Целесообразность подготовки библиографического указателя по истории научно-картографического изучения Сибири и Дальнего Востока, охватывающего период конца XVII - начала XX вв. объясняется тем, что старая сибирская карта давно привлекает внимание историков. В настоящее время существуют направления картографического источниковедения и историографии старой карты, проводится каталогизация старых карт, разбросанных по различным картохранилищам страны. Нам не известны ранее составленные указатели по всему сибирскому и дальневосточному регионам. В свое время были опубликованы лишь указатели по Восточной Сибири и Дальнему Востоку, да и те, отражая историю деятельности отдельных учреждений, например, Восточно-Сибирского отдела Русского географического общества, давно стали библиографической редкостью.

Такое положение тем более недопустимо, потому что в стране давно изданы пособия по общероссийской картографической литературе (см., например, Шибанов Ф. А. Указатель картографической литературы, вышедшей в России с 1800 по 1917 гг. Л., 1961).

Конечно, исследователи и до нас обращались к истории старой карты, но в рамках отдельных узких тем. В издаваемых монографиях печатались списки источников и используемой литературы. Однако попытки обобщить справочную литературу, документальные материалы, монографии и статьи с начала картографического освоения Сибири и Дальнего Востока в XVII в. и до 1917 г. не предпринимались.

В данном библиографическом указателе предметом изучения являются историография старой сибирской карты, результаты картографических исследований, работы различных ведомств по картографированию Сибири и Дальнего Востока, начиная с экспедиций землепроходцев и мореходов XVII века в т. ч. П. И. Годунова, С. У. Ремезова, доставивших первые чертежи отдельных частей Сибири и Дальнего Востока и обобщивших огромный эмпирический материал в чертежах всей Сибири. Работы петровских геодезистов и Великих Северных экспедиций, деятельность географического департамента Академии наук, военного ведомства и его военно-топографических отделов генерального и окружных штабов, а также императорского Русского географического общества и его отделов в Сибири и на Дальнем Востоке, научных экспедиций, организованных государственными учреждениями и купеческим капиталом представляют обширную в хронологическом и фактическом материале картину, требующую не только обобщения, но и конкретного исследования.

Настоящее пособие не является исчерпывающим, однако в нем представлен итог работы, позволяющий помочь всем интересующимся историей сибирской карты,

научным освоением и историей географического изучения Сибири и Дальнего Востока в XVII - начале XX вв.

Указатель составлен на основе большого количества библиографических источников, а также прикнижных и пристатейных библиографий.

Работа состоит из четырех частей и двух приложений. Материал по справочной литературе, источникам и исследованиям разделен на крупные географические блоки: Общероссийская литература, Западная и Восточная Сибирь и Дальний Восток. Деление на Восточную Сибирь и Дальний Восток произведено исходя из современных общегеографических представлений о физико-географических регионах России (См., Атлас СССР. М: ГУГК СССР, 1983. С. 20). Под термином Западная Сибирь мы понимаем Западно-Сибирскую равнину и Алтай. В понятие Восточная Сибирь входят Средняя Сибирь, Северо-Восток Сибири, Предбайкалье, Забайкалье и Саяны. Дальний Восток - это Амурсо-Сахалинская и Северо-Тихоокеанская страны.

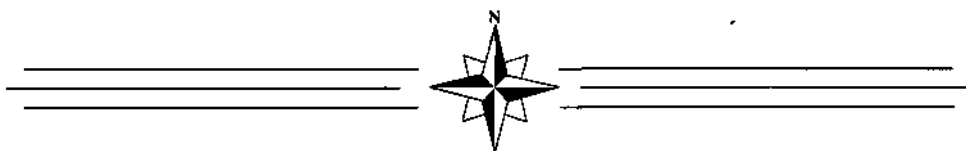
Каждая часть содержит рубрики: справочники, источники и исследовательская литература. В рубрику "Справочная литература" вошли библиографические указатели, энциклопедии, справочники. В рубрике "Источники" перечислены отчеты, результаты исследований, дневники путешествий, делопроизводственные материалы, переписка и т. п. В рубрике "Исследования" представлены монографии, статьи, тезисы, авторефераты диссертаций, диссертации, в которых каким-либо образом упоминаются Сибирь и Дальний Восток. Внутри разделов материал расположен в алфавитном порядке.

В приложении 1 представлены инструкции, описания условных знаков, руководства, объяснения, положения, правила и т. п. пособия и научные труды, без которых понять содержание, либо условия, при которых создавались картографические материалы невозможно. В приложении 2 указана тематика дипломных и курсовых работ для студентов исторических и географических факультетов вузов.

В конце пособия даны вспомогательные указатели: именной, административных и географических наименований, основных сокращений, встречающихся в тексте. Цифры, приведенные в указателях соответствуют порядковому номеру библиографического описания источника.

Литература частично аннотирована. В этом оказали помощь выходившие ежегодно с 1966 г. указатели литературы по истории Сибири и Дальнего Востока, издаваемые ГПНТБ СО РАН, а также опубликованные указатели изданий сибирских отделов Русского географического общества и работа автора в библиотеках городов Москвы, Санкт-Петербурга, Новосибирска.

В указателе отсутствует раздел, посвященный выходившим изданиям карт и атласов по Сибири и Дальнему Востоку, потому что это может быть результатом отдельной самостоятельной работы, над которой автор в настоящее время трудится. Предполагаемое название исследования: "Указатель и описание рукописных и печатных карт и атласов Сибири и Дальнего Востока (XVII в. - 1917 г.)." Сложность этой работы заключается в необходимости обобщения и описания огромного картографического материала, находящегося в архивах и библиотеках городов Москвы, Санкт-Петербурга и Сибири.



## ОБЩЕРОССИЙСКАЯ, СИБИРСКАЯ И ДАЛЬНЕВОСТОЧНАЯ ЛИТЕРАТУРА

### СПРАВОЧНАЯ ЛИТЕРАТУРА

1. Академия наук Петербург. Географический департамент. Реестр ландкартам, чертежам и планам Российской империи, находящимся в Географическом департаменте при имп. Академии наук. 1748. СПб.: Печатано при Акад. наук, ноября 9 дня 1749. 80 с.
2. Александров Б. В. Описание рукописных карт XVIII века, хранящихся в отделе рукописной книги Библ. АН СССР // Тр. / Арх. АН СССР. 1946. Вып. 6. С. 267-412.  
В описании есть карты Сибири и Дальнего Востока, с. 284-290.
3. Багров Л. С. История географической карты: Очерк и указ. лит. Пг.: Синод, тип., 1917. 136 с.  
Указатель литературы на с. 61-136, в т. ч. на русском языке, с. 61-68. Часть литературы посвящена истории географического и картографического изучения Сибири и Дальнего Востока.
4. Багров Л. С. История географической карты: Очерк и указ. лит. Пг., 1918. 136 с. (Вестн. археологии и истории, изд. Петрогр. археол. ин-том; Вып. 23.)  
В указателе включена литература о Сибири и Дальнем Востоке, с. 61-68.
5. Беликов Е. Ф., Соловьев Л. П. Библиографический указатель геодезической литературы с начала книгоиздания до начала 1917 г. /Под ред. проф. Хренова Л. С. М.: Недра, 1917. 272 с.  
В т. ч. по Сибири и Дальнему Востоку.
6. Берг Л. С. Библиография об экспедициях В. Беринга // Берг Л. С. Открытие Камчатки и экспедиции Беринга. 1725-1742. М.; Л., 1946. С. 356-358.
7. Библиографический указатель геодезической и картографической литературы за 20 лет (1917-1937) /Под ред. проф. Чеботарева А. С. Вып. I: Книги и брошюры. М.: Изд-во ГУГСК НКВД СССР, 1938. 26 с.
8. Богоявленский Г. П. Русские географы и путешественники: Рек. указ. лит. / Вступит. ст. и науч. консультация Лебедева Д. М. М., 1955. 122 с.  
Краткие биографич. справки, списки науч. трудов, списки лит. об исследователях Сибири и Дальнего Востока XVII - начала XX вв.
9. Бокачев Н. Географические карты России XV-XIX столетий. СПб., 1892. 92 с.  
Каталог и комментарии к старым картам России, в т. ч. Сибири.
10. Военно-морская литература: Указ. кн. и ст. 1966-1970 гг. Вып. 2. Л., 1974. 598 с.  
Библиография лит. по истории географических открытий в Сибири и на Дальнем Востоке, с. 72-82.

11. Военно-морская литература: Указ. кн. и ст. 1977-1980 гг. Вып. 2 / Сост. Алексеева Т. Н., Гасс И. П., Иванова Л. И. и др. Л., 1983.  
История отечественного мореплавания и географических открытий, в т. ч. в Сибири и Дальнем Востоке, с. 4-9.
12. Вольский З. Вся Сибирь: Справ. кн. по всем отраслям культуры и торг.-пром. жизни Сибири. 1908. СПб., 1908. 14, 548 с, ил., 1 л. карт.
13. Врангель Ф. П. Рисунки и карты к путешествию по Сибири Врангеля. Б. м., б. г. 16 л. рис. и карт.
14. Гаврилова С. А. История картографии: (Библиогр. обзор) // Картография. 1962 г. М., 1964. С. 83-111.
15. Гаврилова С. А. История картографии: (Библиогр. обзор) // Итоги науки. Сер. Картография. 1963-1964. М., 1966. Вып. 2. С. 137-162.
16. Галков П. Т. Моря Арктического бассейна и Северный морской путь: Крат, ан- нот. указ. лит. Б. м., 1965. 35 с.  
Свыше 200 назв. книг и статей 1914-1963 гг. Один из разделов посвящен истории изучения и освоения Арктики и Северного морского пути до 1917 г.
17. Горные карты: Описание карт, планов и чертежей рудников и заводов архивного фонда академика И. Ф. Германа // Вестн. АН СССР. 1932. №1. С. 51-58.
18. Двадцатипятилетие (1859-1884) картографического заведения А. Ильина. СПб., 1884. 19 с.  
Об издании картографическим заведением А. И. Ильина карты Азиатской России, за которую получен высочайший подарок, с. 8.
19. Дополнительный список книг, карт и брошюр о Сибири и сопредельных ей странах, изданных в 1884 г. // Сибирский сборник. 1886. Кн. 2. С. 182-184.
20. Житков С. Каталог планов и чертежей бывшего депо карт, состоящего при Управлении шоссейными и водяными путями сообщений. СПб., 1899. 25 с.  
О планах рек и озер Сибири, с. 16.
21. История Сибири и Дальнего Востока: Текущий указ. лит. / ГПНТБ СО РАН. Новосибирск, 1966-1995.
22. Картографическое заведение, геодезический и книжный магазин комиссионера Главного штаба А. Ильина. СПб., 1882. 12 с.
23. Каталог атласов, карт и книг, продающихся от Гидрографического департамента Морского министерства. [СПб.], 1851. 11с.
24. То же. [СПб.], 1854. 12 с.
25. Каталог атласов, карт, планов, видов, альбомов, флагов, руководств для плавания и проч. Испр. по 1-е марта 1900 г. СПб., 1900. 4, 132 с.
26. То же. Испр. по 1-е янв. 1912 г. СПб., 1912. 144 с.  
Аналогично составлены и известны каталоги на 1863, 1868, 1878, 1883, 1889, 1893, 1898, 1899, 1900, 1901 гг. Наиболее полным является каталог 1912 г. Он включает в т. ч. карты и атласы озер и морей,



омывающих Сибирь и Дальний Восток с указанием сборных листов карт и планов. С масштабами, величиной, названием, с указанием времени составления и корректуры.

27. Каталог атласов и карт, хранящихся в Депо морских карт и книг Главного гидрографического управления Морского министерства / Сост. Эвальд Б. В. // Зап. по гидрографии. 1914-1915. Т. 39. вып. 1. Прил. С. 1-16; вып. 3. Прил. С. 52-64; 1916. Т. 40, вып. 3. Прил. С. 81-128.; вып. 4. Прил. С. 129-160.  
Перечислены карты северного полушария, в т. ч. Сибири и Дальнего Востока, названия карт Тихого океана, в т. ч. восточного побережья Дальнего Востока, побережья Северного Ледовитого океана, в т. ч. Сибири и Дальнего Востока, Курильских и Алеутских островов.
28. Каталог атласов, карт и планов Архива Гидрографического департамента Морского министерства. Ч. I. СПб., 1849. 386 с.
29. Каталог военно-ученого архива Главного управления Генерального штаба / Сост. Бендер М. О. Т. 3. СПб.: Тип. "Бережливость", 1910. 468 с.
30. Каталог атласов, карт и планов Архива Главного управления Генерального штаба / Сост. подполк. Бендер М. О. Т. 4. СПб., 1914. 540 с.  
Включает сведения о Сибири и Дальнем Востоке.
31. Каталог военно-ученого архива Главного штаба. Вып. 5. СПб., 1893. 132 с.  
Отд. 5. Статистические сведения. Отд. 6. Астрономические и геодезические работы. Отд. 7. Генеральные карты Российской империи. Отд. 8. Топографические и семитопографические карты. Отд. 9. Планы городов, крепостей, местечек и их окрестностей.
32. Каталог военно-ученого архива Главного штаба. Вып. 7. СПб., 1895. 84 с.  
Содержит гидрографические сведения. В т. ч. имеются карты Сибири и Дальнего Востока.
33. Каталог географических карт книжного и географического магазина изданий Главного штаба и Главного управления Генерального штаба. Ч. 2. Пг., 1915. 32 с.  
В т. ч. имеются карты Сибири и Дальнего Востока.
34. Каталог иностранных карт России (XV-XVII вв.) в фондах ГПБ. Вып. 2.: Карты Московии или России / Сост. Михайлова Е. К. Л., 1971. 160 с.  
В т. ч. указаны карты, включающие Сибирь.
35. Каталог иностранных карт России (XV-XVIII вв.) в фондах ГПБ. Вып. 4.: Реки и города Европейской России. Азиатская часть России / Сост. Михайлова Е. К. Л., 1972. 135 с.  
Сибирь, с. 53-91.
36. Каталог картографического заведения А. Ильина. 1819-1909. СПб., 1909. 213 с.  
В каталоге содержится исторический очерк картографического заведения А. Ильина. Перечень изданий карт, в т. ч. Сибири и Дальнего Востока, карты губерний и рек.
37. Каталог книжного и географического магазина изданий Главного штаба и Главного управления Генерального штаба. Ч. 2. Пг., 1915. 7, 247 с.
38. Каталог общества "Картографическое заведение А. Ильина", комиссионера Министерства путей сообщения. Ч. 2. [СПб., 1912]. 70 с.
39. Каталог склада Военно-топографического отдела Главного штаба. Вып. 1: Азия. Съёмки и оригинальные карты: Сибири и др.; Маршруты и карты: Азии (всей), Сред. Азии и др. СПб., 1985. 100 с.



40. Коногоров П. Ф. Картография Северной Азии. (1917-1927 гг.): Библиогр. указ. / Под ред и с предисл. Здобнова Н. В. М., 1928. 78 с.  
293 назв. карт, планов, планшетов, административно-политические, экономические, топографические, физические, этнографические; карты путей сообщений и связи, учебные географические карты путешествий и исследований. Карты морей. Урал, Сибирь и Дальний Восток. Частично приводятся картографические материалы, созданные на основе исследований до 1917 г.
41. Краткое описание Депо-карт. СПб., 1816. 14 с.  
О генеральной карте юго-восточной части Сибири, сочинения графа Мантейфеля, с. 11.
42. Кубасов. Опись картам и планам, хранящимся в кладовых императорской Академии наук. СПб., 1911. 11с.
43. Кусов В. С. Чертежи земли русской XVI-XVII вв.: Крат, справ. М: Рус. мир, 1993. 380 с.  
Первый в отечественной исторической и географической науке каталог-справочник, дающий систематизированное описание русских географических чертежей XVI-XVII вв., в т. ч. по Сибири и Дальнему Востоку. Излагается современная методика описания чертежей, в т. ч. Урала и Сибири, с. 252-259.
44. Лебедева А. Н., Озерова Г. А., Панкратова Л. С. Указатель библиографических пособий по Сибири и Дальнему Востоку (XIX В.-1968 г.). Новосибирск, 1975. 631 с.
45. Максимович Л. Новый и полный географический словарь Российского государства или лексикон, описующий азбучным порядком географически, гидрографически...: наместничества, области, села, погосты, ямы...: В 6 ч. М., 1788-1789.  
Топонимы и гидронимы, в т. ч. Сибири.
46. Максимович Л., Щекатов А. Словарь географический Российского государства, описывающий азбучным порядком географически, топографически, гидрографически, физически, генеалогически и геральдически: все губернии, города и их уезды..., сибирские остроги: В 7 ч. М., 1807-1809.  
Топонимы и гидронимы, в т. ч. Сибири.
47. Межов В. И. Библиографический указатель вышедших в 1859—(1863) гг. в России книг и статей по части географии, топографии, этнографии и статистики. Т. 1-2. СПб., 1861-(1863).
48. Межов В. И. Литература русской географии, статистики и этнографии за 1864-(1880) гг. Т. 2-9. СПб., 1865-1883.
49. То же. // Изв. ИРГО. Прил. 1865. № Ц и 12. Прил. С. 1-134.  
В трех вышеназванных изданиях всего 22 погодных, единообразно составленных указателя. В разд.: "Топография России". "Статистика", "Этнография" материал сгруппирован по губ., краям, обл. и народам, в т. ч. Сибири и Дальнего Востока.
50. Межов В. И. Сибирская библиография: Указ. кн. и ст. о Сибири. В 3 т.; СПб.: Изд. И. М. Сибиряков, 1891-1892.
51. Наврот М. И. Каталог гравированных карт России XVI-XVIII вв. и репродукций с них, хранящихся в Отделе исторической географии и картографии Государственного исторического музея // История географических знаний и историческая география. Этнография. М., 1970. Вып. 4. С. 39-43.  
О картах Сибири и Дальнего Востока, с. 40-42.

- 52.** Наврот М. И. Каталог гравированных и рукописных карт Сибири XVI-XVII вв., хранящихся в секторе картографии Исторического музея // История географических знаний и историческая география. Этнография. М., 1971. Вып. 5. С. 34-38.  
Всего 112 карт XVI-XVIII вв., составленных русскими и западноевропейскими картографами.
- 53.** Наука, литература, искусство Сибири: Текущий указ. лит. / ГПНТБ СО РАН. Новосибирск, 1975-1984.  
С 1985 г. ежегодник "Наука в Сибири".
- 54.** Новикова З. М. Список топографических описаний и атласов наместничеств, хранящихся в Центральном государственном военно-историческом архиве (ЦГВИА) в Москве // Вопр. географии. 1953. Сб. 31. С. 106-108.
- 55.** Новикова З. М. Список описаний наместничеств, хранящихся в областных архивах СССР // Вопр. географии. 1953. Сб. 31. С. 108-110.
- 56.** Обручев В. В. Список географических трудов В. А. Обручева // Вопр. географии. 1954. Сб. 35. С. 328-340.  
454 назв. книг, статей, рец. 1886-1954 гг. на рус. и иностр. яз. Вт. ч. об исследованиях и исследователях Сибири.
- 57.** Описание коллекций рукописей научного архива Географического общества СССР. Вып. 1. Л., 1973.
- 58.** Описание рукописей научной библиотеки им Н. И. Лобачевского. Вып. 14: Географические рукописи, карты и планы. Казань, 1969. 74 с.
- 59.** Описание рукописного отдела Библиотеки Академии наук СССР. Т. 3. вып. 1-3. М; Л.: Изд-во АН СССР, 1959-1971.
- 60.** Опись частного каталога архива Военно-топографического депо Главного штаба Е. И. В. СПб., 1830. 29 с.  
Имеется указание на генеральные и частные карты Сибири и морей и океанов, граничащих с Сибирью.
- 61.** Основная литература по истории географических открытий на Севере России и русского арктического мореплавания: (Период докапиталист.) // История открытия и освоения Северного морского пути. М., 1956. Т. ГС. 534-548.
- 61а.** То же. (Эпоха капитализма) // Там же. 1962. Т. 2. С. 700-722.
- 62.** Перевошиков Д. М. Каталог географических карт России. Вып. 1: О геогр. картах XVIII столетия, хранящихся в библиотеке Акад. Наук//Вестн. ИРГО. 1866. Ч. 16 (17), вып. 4. Апрель.
- 63.** Переселение в губернии Тобольскую, Томскую, Енисейскую и Иркутскую в 1907 г. Справ. кн. о переселении в лес. и лесостеп. полосы Сибири. СПб.: Изд. пересел. управления. 1907. 175 с, ил., 1 л. карт.  
Схематическая карта заселяемых частей Тобольской, Томской, Енисейской, Иркутской губерний. Сост. и чертил А. Ширяев. М-б 80 в. в дюйме.
- 64.** Перечень внутренних водных путей Азиатской России / Сост. Лебедев Л. Е. СПб.: Изд. стат. отд. МПС, 1895. 3, 3, 44 с.  
Описание водных путей сообщений. Общая длина сплавного и судходного пути. Источники: карты, в т. ч. Сибири и сибирских рек.

65. Перечень книг и карт по Азии // Сборник географических, топографических и статистических материалов по Азии. Вып. 1-20. СПб., 1883-1886.  
Всего более 1500 назв. книг, статей, карт на рус. и иностр. яз. за 1825-1885 гг. Сибиреведческие материалы отражены в разделах: "Западная Сибирь и Киргизская степь", "Восточная Сибирь", "Приамурское генерал-губернаторство", "Ледовитый океан", "Восточный океан", "Маршрутные съемки Сибири".
66. Постников А. В. Библиографический справочник по истории картографии // Вопр. истории естествознания и техники. 1982. №4. С. 149-151.
67. Пуцилло М. П. Реестр географическим атласам, картам и планам Сибири // Пуцилло М. П. Указатель делам и рукописям, относящимся до Сибири и принадлежащих Московскому Главному архиву Министерства иностранных дел. М., 1879. С. 109-123.  
Указано 225 карт Сибири.
68. Реестр географическим атласам, картам, планам и феатрам войны, составленный в 1816 году, исправленный в 1828 году и дополненный по 1877 год. Б-ка Московского Главного архива МИД. СПб., 1877, 83 с.  
Карты Енисейской и Иркутской губерний, с. 26-32.; Карты Тобольской и Томской губерний, с. 51-53.; Почтовая карта Российской империи, с. 55.
69. Руднев Д. Д., Кулик Н. А. Перечень литературы (русской и иностранной) о Северном морском пути из Европы в реки Обь и Енисей // Руднев Д., Кулик Н. Материалы к изучению Северного морского пути из Европы в Обь и Енисей. Пг., 1915. С. (61)—119.  
Составлен в действующей армии. 767 назв. книг и статей, опубликованных в XVIIIнач. XX вв., архивные материалы и приложения. Картография, с. 120-124.
70. Реестр ландкартам, чертежам и планам Российской империи, находящимся в Географическом департаменте при Академии наук, СПб., 1748.
71. Роспись губерниям, провинциям, городам, крепостям и другим достопамятным местам в Российской империи находящимся. СПб., 1757. 140 с.
72. Роспись изданий Академии наук. СПб., 1761. 18 карт.  
В т. ч. о картах Сибири и Дальнего Востока.
73. Роспись российским книгам, портретам и ландкартам, которые при императорской АН в Санкт-Петербурге напечатаны и в книжной лавке при оной же Академии без переплету продаются. СПб., 1760. 16 с, 11 ландкарт.  
Генеральная карта всей Российской империи, в т. ч. и Сибири, с. 16.
74. Роспись российским, латинским, немецким и французским книгам и ландкартам на разных языках, а также портретам и другим эстампам, которые при Императорской АН в книжной лавке продаются, с показанием цены. СПб., 1774. 55 с.
75. Роспись российским, латинским, немецким, италийским и французским книгам и ландкартам, также портретам, проспектам, планам и другим эстампам, которые в книжной лавке императорской Академии наук продаются с показанием цены. СПб., 1794. 64 с.  
Карты моря Байкала, с. 41.; Сев. части Российской империи от устья Енисея до Белого моря; Сибирская губ., Иркутская губ.; р. Иртыш, с. 42.

76. Роспись российским картам и ландкартам также портретам, проспектам, планам и другим эстампам, а равно барометрам и термометрам, которые в книжной лавке императорской Академии наук продаются с показанием цены. СПб., 1800. 45 с.  
Ландкарты и планы, в т. ч. и Сибири, с. 39—40.
77. Роспись книгам и ландкартам, також портретам, проспектам, планам и другим эстампам, а равно барометрам и термометрам, которые в книжной лавке императорской Академии наук продаются с показанием цены. СПб., 1804. 19 с.
78. Русские географические атласы. XVIII век: Свод. кат. /Сост. Лемус Н. В.; ред. Бриллиант В. А. Л.: ГПБ им. М. Е. Салтыкова-Щедрина, 1961. 243 с.
79. Русские географические атласы. XIX век: Свод. кат. Вып. 1: 1801-1840 гг. / Сост. Лемус Н. В.; Ред. Кодес И. И. Л., 1967. 320 с.
80. Русские географические атласы XIX века: Свод кат. Вып. 2. 1841-1860. Л., 1968. 448 с.
81. Русские карты и атласы ХУИ-ХІХ вв.: Кат. выставки. М.: Гос. б-ка им. В. И. Ленина, 1991. 79 с.  
В т. ч. карты Сибири и Дальнего Востока: географические, административные, дорожные, почтовые, исторические.
82. Сборник узаконений и распоряжений по поземельному устройству крестьян и инородцев, водворившихся на казенных землях губерний Тобольской, Томской, Енисейской и Иркутской. / М. З. и Г. И. Департ. Гос. Зем. Имущества. СПб., 1898. 69 с.
83. Сведения о водяных путях в Сибири, находящиеся в разных архивах // Изв. ИРГО. 1878. Т. 14, вып. 3. С. 254-256.
84. Сведения о земледельческой полосе Сибири: Справ, изд. / Переселенч. упр. МВД. Вып. 7. 1901. 180 с. Разд. паг., 7 л. карт.  
В т. ч. 5 карт сибирских губерний и областей. 1 карта Азиатской России.
85. Семенов П. П. Географическо-статистический словарь Российского государства. В 5 т. СПб., 1863-1885.  
В том числе упоминаются топонимы, гидронимы, этнонимы Сибири.
86. Словарь Российского государства (третье издание словаря Ф. Полунина) / Ред. Щекатов А. М. СПб., 1801-1809.
87. Собрание карт и рисунков, принадлежащих к путешествию флота капитана 1 ранга и кавалера Юрия Лисянского на корабле "Нева". СПб., 1812.
88. Соколов А. Русская морская библиотека (1701-1851): Указ. лит. СПб., 1883. 44, 404 с.
89. Соколова В. П. Русское географическое общество и библиография истории, археологии и этнографии Сибири и Дальнего Востока (1845-1917) // Научные библиотеки Сибири и Дальнего Востока. Новосибирск, 1970. Вып. 1. С. 181-203.
90. Статистические и картографические издания о путях сообщения России. СПб.: Изд. Отд. статистики и картографии М-ва путей сообщ., 1911. 22 с.  
Об издании карты путей сообщения Азиатской России (на 3 листах) 1899, 1901, 1904, 1907 гг., с. 13.; о планах рек Ангары, Амура, Оби, Томи, Иртыша, с. 19-22.

- 91.** Статистический атлас путей сообщения России к началу XX века. СПб.: Отд. статистики и картографии М-ва путей сообщ., 1902. 27 с, разд. паг., карты, диагр.
- 92.** Тихомиров Г. Русская историко-географическая литература столетней давности // Земля и люди: Геогр. календарь. М, 1968. С. 215-217.  
О сибирских путешествиях 1869 г.
- 93.** Указатель к изданиям имп. Русского географического общества и его отделов с 1846 по 1875 гг. СПб.: Изд. ИРГО, 1876. 144 с; 14 с.  
Карты, в т. ч. Сибири, с. 116-117.; издания СО ИРГО, с. 127-138.
- 94.** Указатель к изданиям Географического общества и его отделов. Вып. 1-4. СПб., 1886-1910.
- 94а.** Указатель к первым десяти томам дополнений к актам историческим. СПб.: Изд. Археогр. комис. 1875. 263 с.  
Имеются именной, географический указатели.
- 95.** Указатель научно-популярных книг по географии. Изд. 2-е. СПб., 1914. 10, 189 с.  
Ок. 90 назв. книг, преимущественно конца XIX-нач. XX в., относящихся к Сибири и Дальнему Востоку, с. 68-81.
- 96.** Указатель литературы по исторической географии дооктябрьской России (на русском языке), вышедшей в 1970-1979 гг. / Сост. Тихонов Б. В.; Отв. ред. Бескровный Л. Г. М., 1980. 75 с.  
В том числе 552 назв. книг и статей по Сибири и Дальнему Востоку.
- 97.** Указатель главнейших источников и пособий по Азиатской России // Азиатская Россия. СПб., 1914. Т. 3. Прил. С. 71-116.
- 98.** Указатель сочинений и статей, напечатанных Сибирским отделом ИРГО, особо помещенных в его изданиях // Очерк 25-летней деятельности Сибирского отдела ИРГО. 1876. С. 1-10.
- 99.** Физическая география: Аннот. перечень отеч. библиографии, изд. в 1810 — 1966 гг. / Сост. Морозова М. Н. и Степанова Е. А. М: Книга, 1968. 309 с.
- 100.** Человек открывает землю: Рек. библиогр. путеводитель / Гос. публ. б-ка им. М. Е. Салтыкова-Щедрина; Сост. Фролов С. В.; Науч. ред. Дридзо А. Д. М: Кн. па лата, 1991. 144 с. (Открытия и путешествия; Вып. 1.).  
История открытия и исследования Сибири и Дальнего Востока (XVII-начало XX вв.).
- 101.** Шафрановский К. И. "Реэстр ландкартам, чертежам и планам" 1748 года. (К 200-летию со времени выхода в свет) // Изв. ВГО. 1949. Т. 81, вып. 3. С. 321-326.
- 102.** Шибанов Ф. А. Указатель картографической литературы, вышедшей в России с 1800 по 1917 год. Л., 1961. 224 с.  
В т. ч. по Сибири и Дальнему Востоку.
- 103.** Шидловский А. Ф. Библиографический указатель главнейшей литературы по исследованию полярных стран на русском языке // Дьяконов М. А. Путешествие в полярные страны. Л., 1933. С. 189-207.  
Около 250 назв. книг и статей 1758-1932 гг., в т. ч. по Сибири и Дальнему Востоку.

- 104.** Шуберт Ф. Описание частного каталога карт и планов архива Военно-топографического депо Главного штаба. СПб., 1830.  
В т. ч. карты Сибири и Дальнего Востока.
- 106.** Щукин Н. Материалы для Сибирской библиографии (история, география, путешествия, статистика, географические карты) // Памятная книжка Иркутской губернии на 1865 г. Иркутск, 1865. Отд. 3. С. 27-62.
- 107.** Эвальд Б. Каталог атласов и карт, хранящихся в Депо морских карт и книг Главного Гидрографического управления Морского министерства. Ч. 2. Пг., 1917. 186 с.  
Указаны карты морей Сибири и Дальнего Востока, с. 112-132.
- 108.** Эвальд Б. В. Краткая опись описных и шханечных журналов гидрографических экспедиций и отдельных судов, работавших в Охотском, Баренцевом море, Северном Ледовитом океане и Белом море в XVIII столетии и хранящихся в Депо морских карт и книг Главного управления Морского министерства. СПб., 1916. 20, IV с. (Зап. по гидрографии; Т. 40. Прил. 2, вып. 2.).  
Перечислены названия журналов.
- 109.** Эвальд Б. Указатель картографических материалов Северного Ледовитого океана (от Норд-Капа до мыса Дежнева) с 1734 по 1914 гг., хранящихся в Депо морских карт и книг Главного гидрографического управления (Составлены в хронологическом порядке). Пг., 1917. 3, 132 с.  
694 назв. карт и атласов и 183 назв. экспедиционных журналов.

## ИСТОЧНИКИ

- 110.** Акты исторические / Изд. Археогр. комис. АН. Т. 1-5. СПб., 1841-1842.  
Т. 2. 1841. 438, 29 с.  
О починке новой дороги между Солью Камской и Верхотурьем, с. 24;  
Т. 4. 1842.  
Наказ якутского воеводы Францбекова Е. Хабарову о составлении чертежа рекам в Даурии, с. 70.;  
рр. Обь, Иртыш, Енисей, Лена, Селенга, с. 406-409.
- 111.** Атлас Азиатской России / Общ. ред. карт Цветкова М. А. СПб.: Изд. Пересел, упр. глав. упр. землеустройства и земледелия, 1914. /1 /, 4, 24 с, 71 л. карт.
- 112.** Атлас географических открытий в Сибири и в Северо-Западной Америке XVII-XVIII вв. / Под ред. Ефимова А. В. М.: Наука, 1964, 194 с.
- 113.** Бакланова Н. А., Андреев А. И. Обзор рукописей Г. Ф. Миллера по истории, географии, этнографии и языкам народов Сибири, хранящихся в московских и ленинградских архивах и библиотеках // Миллер Г. Ф. История Сибири. М.; Л., 1937. Т. 1. С. 541-570.
- 114.** Бантыш-Каменский Н. Н. Дипломатическое собрание дел между Российским и Китайским государствами с 1649 по 1792 год. Казань, 1882. XII, 565 с.

115. Бларамберг И. Ф. Каталог тригонометрических и астрономических пунктов, определенных в Российской империи и за границей до 1860 года. СПб., 1863. 1150 с. (Зап./ВТД; Ч. 24. Прил.)
116. Боярский приговор о съемке чертежей Сибирским городам и с уезды // ПСЗ. Т. 3. Пункт 1532. Янв. 10. 1696 г.
117. Венюков М. Численные данные о поверхности Азиатской России // Изв. ИРГО. 1865. Т. 1, № 3. отд. 2. С. 41-47.  
Карты Сибири и Азии. Оценка карты юго-востока Сибири, составленной Шварцем, с. 42.
118. Веселаго Ф. (Ф.) Извлечение из отчета по Гидрографическому департаменту за 1881 г. Введение и краткий исторический очерк русских гидрографических работ // Мор. сб. 1884. № 4, отд. офиц. С. 1-60.
119. Вилькицкий А. И. Предварительный отчет о работах гидрографической экспедиции в 1894 году в реке Енисее и Ледовитом океане // Изв. ИРГО. 1895. Т. 31, вып. 2. С. 136-152.
120. Вилькицкий А. И. О работах гидрографической экспедиции в 1895 году в реках Енисее, Оби и Ледовитом океане // Изв. ИРГО. 1896. Т. 32, отд. 2. С. 169-187.  
Карта работ гидрографической экспедиции для изучения устьев Енисея и Оби и части Карского моря в 1893 и 1895 гг.. с. 169-187.
121. Вилькицкий А. И. Краткий очерк работ Гидрографической экспедиции в устьях рек Енисея и Оби в 1894-1895 гг. // Мор. сб. 1896. № 5, отд. неофиц. С. 153-176.
123. Винсгейм Х. Н. Известия о Северном морском ходе россиян из устьев некоторых рек, впадающих в Ледяное море, для проводывания восточных стран // Ист., генеалог, и геогр. примеч. к Ведомостям. 1742. Ч. 50-51. С. 197-204.
124. Винсгейм Х. Краткая политическая география к изъяснению изданного на российском языке небольшого атласа... СПб., 1746. 339 с.
125. Врангель Ф., бар., Макаров С. О. Доклад об исследовании Северного Ледовитого океана. СПб., 1897., 40 с, карта, рис. (Изв. / ИРГО; Т. 33, вып. 5.).
126. Врангель Ф. П. Путешествие по северным берегам Сибири и по Ледовитому морю, совершенное в 1820, 1821, 1822, 1824 гг. экспедицией под начальством флота лейтенанта Ф. П. Врангеля. М., 1948. 432 с.
127. Геденштром М. М. Отрывки о Сибири. СПб.: Тип. Мед. деп. МВД, 1830. 165 с.  
О путях сообщения, об Иркутской губернии, Ледовитом море, Амуре.
128. Генеральный регламент (28 февр. 1720 г.). Гл. 48 "О ландкартах и чертежах" // ПСЗ. Собр. 1. Т. 6. № 3534.
129. Геннин В. И. Описание Уральских и Сибирских заводов 1735 г. М., 1937.
130. То же // Седой Урал. Век XVIII. М., 1983. С. 327-398.



131. Геодезические, астрономические, топографические и картографические работы, предоставленные на высочайшее обозрение 5 мая (1877) // Рус. инвалид. 1877. № 99, 100, 102-104.
132. Геодезические, астрономические и топографические и картографические работы, предоставленные на высочайшее обозрение 26 марта 1890 г. // Рус. инвалид. 1890. № 68, 69, 72, 73.
133. Геодезические и картографические работы, произведенные на государственных съемках и при военных округах // Зап. / ВТО. 1870; Ч. 31, отд. 1. С. 3-15.
134. Геодезические и картографические работы чинов Корпуса военных топографов, исполненные в 1885 году // Рус. инвалид. 1886. № 76, 78, 80, 81, 84, 85.
135. Геодезические и картографические работы чинов Корпуса военных топографов в 1885 году из "Русского инвалида" // Изв. ИРГО за 1886. 1887. Т. 22, ч. 3.  
О работах ВТО Иркутского и Приамурского военных округов, с. 318.
136. Герберштейн С. Записки о московских делах. СПб., 1908. 382 с, карта.
137. Герберштейн С. Записки о Московии: Пер. с нем. / Редкол.: Янин В. Д. (отв. ред.) и др. М: Изд-во МГУ, 1988. 430 с.  
Описание Сибири (XVI в.), с. 156-161.
138. Гикиш К. Каталог высот Азиатской России и некоторых прилегающих стран Азии по трудам, вышедшим в свет до 1894 г. включительно. СПб., 1901. 492 с. // Зап. ИРГО по общ. географии. Т. 31, № 2, 5.
139. Гнучева В. Ф. Материалы для истории экспедиций Академии наук в XVIII и XIX веках. М; Л., 1940. 310 с, 11 ил. (Тр. / Арх. АН СССР; Вып. 4).  
Хронологические обзоры и описания архивных материалов.
140. Годзаво-Голомбиевский А. А. Опись чертежей, хранившихся в Разряде во вто-рой половине XVII века // Описание документов и бумаг, хранящихся в Московском архиве Министерства юстиции. М., 1889. Кн. 6, отд. 2. С. 3-14, прил. С. 15-28.  
О чертеже Сибири С. У. Ремезова, с. 8. О наказах сибирским воеводам по присылке сибирских чертежей городов и местностей, с. 9-10.
141. Голицын Н. В. Портфели Г. Ф. Миллера. М., 1899. 150 с.  
Карты о новых открытиях в Камчатском и Ледовитом морях, с. 48-50.
142. Д. С. Обзор работ астрономических, геодезических и топографических, исполненных в 1901 году чинами корпуса военных топографов. Окончание // Воен. сб. 1904. № 1, отд. Рус. воен. обозр. С. 259-273.  
Деятельность Сибирского и Приамурского ВТО.
143. Дополнительные сведения к годовому отчету за 1864 г. о геодезических работах, произведенных в 1864 году под ведением Главного управления Генерального штаба // Изв. ИРГО. 1865. Т. 1, отд. 4. С. 53-55.
144. Идее Избрант и Бранд Адам. Записки о русском посольстве в Китай (1692-1695) / Вступ. ст. и коммент. Казанина М. И. М., 1967. 404 с, ил., 1л. карт.

**145.** Иванин А. Каталог астрономических пунктов, определенных в Азиатской России и сопредельных государствах. СПб., 1913-1914.

Вып. 1: Западная Сибирь.

Вып. 2: Восточная Сибирь.

**146.** Извлечение из отчета о геодезических работах и занятиях разных частей Военно-топографического депо за 1848 год// Зап. ВТД. 1851. Ч. 13, отд. 1. С. 1-31.

Упоминание о продолжении съемок в Западной и Восточной Сибири, с. 2.

**147.** То же... за 1849 год. СПб., 1852. 32; IV, 166 с, разд. паг., 3 л. карт, и план. (Зап. / ВТД; Ч. 14, отд. 1).

О съемках, произведенных при отдельном Сибирском корпусе, с. 10.

**148.** То же... за 1850 год. СПб., 1852. 22, 276 с, разд. паг. (Зап. / ВТД; Ч. 14, отд. 1). О съемках (военно-топографических), производившихся при отдельном Сибирском корпусе, с. 10.

**149.** То же... за 1854 год. СПб., 1856. 17, 344 с, разд. паг., 2 л. карт. (Зап. / ВТД; Ч. 18, отд. 1).

О топографических съемках в Сибири и чертежных работах по съемкам 1851-1853 гг., с. 12.

**150.** То же... за 1855 год. СПб., 1857. 55, 179, 217 с, разд. паг., 3 л. карт. (Зап./ВТД; Ч. 19, отд. 1).

О топографических съемках, произведенных при отдельном Сибирском корпусе в Западной и Восточной Сибири в 1855 г., с. 10-11; то же, в 1856 г., с. 19.

**151.** То же... за 1857 год. СПб., 1858. 97, 282, разд. паг., 6 л. ил., карт. (Зап. / ВТД; Ч. 20, отд. 1).

О топографических работах в Сибирском корпусе. О съемках в Восточной Сибири, в Забайкальской области и по р. Амуру, с. 10.

**152.** То же... за 1858 год. СПб., 1860. 126, 131, 279, разд. паг., 3 л. карт. (Зап. / ВТД; 4.21, отд. 1).

О топографических съемках при отдельном Сибирском корпусе и составлении 10-ти верстной карты Западной Сибири, с. 10-11.

**153.** То же... за 1859 год. СПб., 1861. 64, 70, 214 с, разд. паг., 4 л. карт. (Зап. / ВТД; Ч. 22, отд. 1).

Астрономические определения в Амурском и Уссурийском краях, с. 7.; о топографических съемках при отдельном Сибирском корпусе, с. 14-16.

**154.** То же... за 1860 год. СПб., 1862. 20, III, 270 с, разд. паг. (Зап. / ВТД; Ч. 23, отд. 1).

О топографических съемках при отдельном Сибирском корпусе в Западной и Восточной Сибири, с. 12-13.

**155.** То же... за 1861 год. СПб., 1863. 180, 127 с, разд. паг., 2 л. карт., черт. (Зап. / ВТД; Ч. 24, отд. 1).

О корректуре генеральной карты Западной Сибири и исправлении этапной карты России, с. 13-14, 17.

**156.** То же... за 1862 год. СПб., 1864. 45, 293 с, разд. паг., 1 л. карт. (Зап. / ВТД; Ч. 25).

О съемке при отдельном Сибирском корпусе и картах: генеральной карте Сибири, этапной карте, части Тобольской губернии, с. 13-14.

**157.** То же... за 1863 год. СПб., 1865. 399 с, разд. паг., 2 л. карт. (Зап. / ВТД; Ч. 26).

О съемках при штабе войск Восточной Сибири, с. 12-13.

158. То же... за 1864 год. СПб., 1866. 313 с., разд. паг., 1 л. карт. (Зап. /ВТО; Ч. 27).  
О топографических и геодезических работах, произведенных при штабах войск Западной и Восточной Сибири, с. 14-15.
159. То же... за 1865 год. СПб., 1867. V, 26, 285 с., разд. паг., 2 л. карт. (Зап. /ВТО; Ч. 28).  
О топографических и картографических съемках при Западно-Сибирском и Восточно-Сибирском военных округах, с. 14-15.
160. То же... за 1866 год. СПб., 1868. V, 237 с., разд. паг., 1 л. карт. (Зап. /ВТО; Ч. 29).  
Топографические и картографические работы, произведенные при Западно-Сибирском и Восточно-Сибирском военных округах, с. 13-14.
161. То же... за 1867 год. СПб., 1869. V, 40, 339 с., 2 л. карт. (Зап. /ВТО; Ч. 30).  
Топографические и картографические работы в Западной Сибири.
162. То же... за 1868 год. СПб., 1870. 250 с., разд. паг. (Зап. /ВТО; Ч. 31).  
Топографические и картографические работы в Западной и Восточной Сибири и на Дальнем Востоке, с. 14-15.
163. То же... за 1869 год. СПб., 1871. 272 с., разд. паг. (Зап. /ВТО; Ч. 32).  
Топографические и геодезические работы в Западной и Восточной Сибири, с. 11-12.
164. Историко-этнографический атлас Сибири / Под ред. Левина М. Г. и Потапова Л. П.; АН СССР. Ин-т этнографии им. Н. Н. Миклухо-Маклая. М.; Л.: Изд-во АН СССР, 1961. 498 с., ил., карты.
165. Исторический очерк деятельности Корпуса военных топографов, 1822-1872. СПб., 1872. 2, VIII, 616, 151, VIII с.
166. Исторический очерк деятельности Корпуса военных топографов в первое двадцатипятилетие благополучного царствования государя императора Александра Николаевича (1835-1880) / Сост. Ливрон В. Ф. СПб., 1880. 130 с.  
О работах окружных ВТО в Западной Сибири с 1855 по 1857 гг., с. 69; о составлении карты Западной Сибири, с. 70; об учреждении топографических отделов при штабах Западно- и Восточно-Сибирских военных округов, о работах Западно-Сибирских ВТО с 1867 по 1868 гг. и о съемках о. Сахалина, с. 88 и др.
167. История Военно-топографического депо и геодезические работы Генерального штаба с 1835 по 1847 гг. СПб., 1847-1848. (Зап. ВТД.).  
Ч. 10. 1847.294 с.  
Ч. 11. 1848.92 с.
168. История Сибири. Первоисточники. Вып. 6: Сибирь XVIII века в путевых описаниях Г. Ф. Миллера / Изд. подг. Элерт А. Х. Отв. ред. акад. РАН Покровский Н. Н. Новосибирск, 1996. 310 с.
169. Карта Европейской России и Сибири на 4-х листах, составленная А. Шевелевым. СПб., 1868.  
(Рец.) // ЖМНП., 1868. Ч. 140. Окт, отд. 2. С. 278-280.
170. Картографический обзор за 1883 год // Рус. инвалид. 1884. № 86, 87, 92.

- 171.** Картографические предприятия Общества // Отчеты ИРГО за 1852-1857 годы. СПб., 1853-1858.  
Отчет... за 1852 год. С. 34-50.  
Отчет... за 1853 год. С. 13-16.  
Отчет... за 1854 год. С. 36-37.  
Отчет... за 1856 год. С. 38-39.  
Отчет... за 1857 год. С. 45-53.
- 172.** Картографические и военно-ученые работы за 1867 год//Воен. сб. 1868. № 5, отд. Рус. воен. обзор. С. 39-42.  
О картографических работах в Восточной Сибири, с. 40.
- 173.** Кирилов И. К. Атлас Всероссийской империи. Л., 1959. 33 л. карт.
- 174.** Князев Г., Модзалевский Л., Трубицын И. Материалы о горном деле в XIII в. (Обозрение арх. фонда акад. И. Ф. Германа) // Вестн. АН СССР. 1931. № 7. С. 47-48.
- 175.** Коверский Э. А. Отзыв об астрономических работах полковника Шарнгорста и капитана Кульберга в экспедиции 1873-1876 года, от Москвы через Сибирь, до Владивостока // Отчет ИРГО за 1876 год. СПб., 1877. Прил. 1. С. 81-94.
- 176.** Коверский Э. А. Объяснительная записка к "Отчетным картам астрономических, геодезических и топографических работ, произведенных в России" // Зап. / ВТО. 1892. Ч. 48, отд. 1. С. 89-99. 2 карты.
- 177.** Кожевников М. Я. Материалы для истории корпуса военных топографов и его работ//Топогр. и геодез. журн. 1911. № 24. С. 192-193, 392-393.
- 178.** Колгушкин В. В. Описание старинных атласов, карт и планов XVI, XVII, XVIII вв. и половины XIX в., хранящихся в архиве ЦКП ВМФ. Л., 1958. 270 с.  
Карты и планы оз. Байкала и рек Сибири, с. 134, бассейна Северного Ледовитого океана, с. 9-22, Ти-хого океана, с. 22-66, частей Сибири и Дальнего Востока, репродукции карт, в т. ч. Сибири и Дальне-го Востока на вклейках.
- 179.** Колумбы земли Русской: Сб. документ. описаний об открытиях и изучении Сибири, Дальнего Востока и Севера в XVII-XVIII вв. / Сост. Цеханская К. В.; Отв. ред Алексеев А. И. Хабаровск, 1989. 462 с.
- 180.** Кордт В. А. Материалы по истории русской картографии. Киев, 1899-1906.  
Сер. 1. Вып. 1. 1899. 15 с, 32 карты.  
Сер. 2. Вып. 1. 1906. 28 с, 26 карт.  
Карты всей России и Сибири.
- 181.** Краткий исторический очерк гидрографии русских морей. Ч. 1: Ледовитый океан. СПб., 1896. 83 с.
- 182.** То же. Ч. 2: Восточный океан. СПб., 1899. 144 с.

- 183.** Краткий исторический очерк развития и деятельности ведомства путей сообщения за сто лет его существования (1798-1898 гг.). СПб., 1898. 8, 221 с. 6 л. карт, 25 л. портр.
- 184.** Краткий обзор картографии Северной Азии до середины XVII в. // Зап. / ВТО. 1889. Ч. 44. С. 2-6. 13. л. ил.
- 185.** Краткий обзор улучшений, исполненных с 1856 по 1867 год, по географическим, геодезическим и картографическим занятиям Военно-топографического отдела Главного штаба // Зап. / ВТО. 1868. Т. 29, отд. 1 С. 27-32, 1 л. карт.
- 186.** Краткий очерк географических и астрономических работ последнего времени до 1868 года // Геогр. летопись. 1868. № 2. С. 21-27; 1868. № 3. С. 35-42.
- 187.** Краткий очерк деятельности Корпуса военных топографов за все время его существования (с 1882-1923 гг.). М.: КВТ РККА, 1923. 20 с.
- 188.** Краткое топографическое описание Сибирской губернии // Древняя российская вивлиофика. 1791. Ч. 18. С. 201-216.
- 189.** Ливрон В. Астрономические работы в Сибири в 1873, 1874 и 1875 годах // Рус. инвалид. 1876. №. 23, 24.
- 190.** Литвинов М. Рец. на кн.: Карта Азиатской России с прилежащими к ней владениями. Сост. при военно-топографическом отделе Главного штаба//Пед. сб. 1884. Кн. 7, часть неофиц. С. 79.
- 191.** Литке Ф. П. Путешествие вокруг света, совершенное по велению государя императора Николая I на военном шлюпе "Сенявин" в 1826, 1827, 1828 и 1829 годах флота капитаном Федором Литке. В 3 ч. СПб., 1834-1836.
- Ч. 1. 1834. 294 с.
- Ч. 2. 1835. 282 с.
- Ч. 3. 1836. 9, 270 с.
- В ч. 2. гидрологические описи Берингова моря.
- 192.** Литке Ф. П. Путешествие вокруг света на военном шлюпе "Сенявин". 1826-1829. 2-е изд. М.: Географгиз, 1948. 304 с, ил., 1 л. портр.
- 193.** Ломоносов М. В. Краткое описание разных путешествий по северным морям и показание возможного проходу сибирским океаном в Восточную Индию. Сент. 20 дня 1763 г. // Ломоносов М. В. Избранные произведения. М., 1986. Т. 1. С. 436-490.
- 194.** Лоринский А. А. Краткий исторический очерк административных учреждений горного ведомства в России (1700-1900). СПб., 1900.
- 195.** Маршрутная книжка с принадлежащей к ней нумерною картою. СПб.: Изд. Почтового деп. 1857. XI, 547 с, 1 л. карт.  
Почтовая карта Европейской и Азиатской России 1857 года, с. 528.
- 195а.** То же. СПб., 1860. (6). 422 с. 1 л. карт.

- 196.** Материалы для истории Академии наук. Т. 1. СПб., 1885. 732 с.  
О сибирских картах, с. 677.
- 197.** То же. Т. 2. СПб., 1886. 886 с.  
Материалы о Камчатской экспедиции, с. 326-327, 445-447, 487-488, 714, 729, 733, 763.
- 198.** То же. Т. 4. СПб., 1887. 824 с.  
Доношения В. Н. Татищева о сочиненных российских ландкартах, в т. ч. Сибири, с. 97-104.
- 199.** То же. Т. 6. СПб., 1890. 346 с.  
О капитане А. Чирикове, о лейтенанте Дм. Овцыне, с. 343-344; описаны сибирские путешествия Г. Миллера, с. 269-289, 340-366, 393-422.
- 200.** То же. Т. 8. СПб., 1895. 680 с.  
О карте в устье Лены лейтенанта Прончищева.
- 201.** То же. Т. 10. СПб., 1900. 800 с.  
О А. Красильникове - геодезии поручике, о его астрономических работах в Сибири, с. 53, 62, 548.
- 202.** Материалы для истории составления Атласа Российской империи, изданного императорскою Академией наук в 1745 году. Собраны из императорской Академии наук Карлом Свенске. СПб., 1866. 204 с. (Зап. имп. АН; Т. 9. Прил. № 2).  
Карты-источники атласа, в т. ч. 15 сибирских карт, с. 118-121; каталог сибирским картам 1736 г., с. 126, 133-139.
- 203.** Материалы для описаний русских рек и истории улучшения их судоходных условий. СПб., 1906-1912.  
Вып. 17: Обзор сибирских судоходных рек. 1906. 48 с.  
Вып. 30: Отчет по исследованиям рек и изысканиям соединительных водных путей, произведенных партиями Управления внутренних водных путей и шоссейных дорог и округами путей сообщения в 1911 году. 1912. 188 с, 14 л. карт.
- 204.** Материалы по нивелировкам, произведенным офицерами корпуса военных топографов с 1897 по 1913 год// Зап. ВТУ. Ч. 69, отд. 3. С. 133-300, 1 л. карт.  
В т. ч. по Сибири и Дальнему Востоку.
- 205.** Медзвецкий Н. Обзор деятельности корпуса военных топографов за 1910 год// Топогр. и геодез. журн. 1911. № 3. С. 46-48; № 6. С. 93-96.  
О работах Омского, Иркутского, Приамурского ВТО. О съемках пограничных районов и золотоносных, а также Сахалина.
- 206.** Миллер Г. Ф. Изъяснение сумнительств, находящихся при постановлении границ между Российским и Китайским государствами 7197 (1689) года // Ежемес. соч. к пользе и увеселению служащие. 1757. Т. 5. Апрель.
- 207.** Миллер Г. Ф. Известие о ландкартах, касающихся до Российского государства с пограничными землями, также и о морских картах тех морей, кои с Россиюю граничат//Соч. и переводы к пользе и увеселению служащие. 1761. Ч. 2. Т. 14. Ноябрь. С. 387-459; Декабрь. С. 483-527.  
В т. ч. о картах Сибири и Дальнего Востока.
- 208.** Новейший Российский дорожник... СПб., 1796. 2, XXVI, 320 с. 1 л. табл.

- 209.** То же. СПб., 1797. 2, XXVI, 320 с. 7 л. табл.
- 210.** То же. СПб., 1803. 432 с.
- 211.** Новый указатель дорог в Российской империи... Ч. 1. М.: Тип. С. Селивановского. 1803. 119 с.  
Карта Сибирского тракта № 8.
- 212.** Норденшельд А. Первая карта Северной Азии, основанная на действительном наблюдении // Зап. / ВТО. 1889. Т. 44. С. 1-10.
- 213.** Обзор важнейших географических работ в России за 1865 год // Изв. ИРГО. 1866. Т. 2, № 6. С. 165-170.  
В т. ч. в Сибири и на Дальнем Востоке.
- 214.** Обзор важнейших географических работ в России за 1866 год. 1. Геодезические и картографические работы // Изв. ИРГО за 1867 год. 1868. Т. 3, № 5, отд. 2. С. 145-157.  
В т. ч. в Сибири и на Дальнем Востоке.
- 215.** Обзор топографических, геодезических, нивелирных и астрономических работ, исполненных в 1884 году чинами Корпуса военных топографов // Рус. инвалид. 1885. № 82, 85.
- 216.** Обзор работ Корпуса военных топографов, представленных на высочайшее обозрение в 1887 году // Рус. инвалид. 1887. № 87, 88, 93, 95, 97.
- 217.** Обзор географических работ в России за 1867 и 1868 годы // Изв. ИРГО. 1869. Т. 5, отд. 2. С. 325-338.  
О топографических и гидрографических работах в Западной, Восточной Сибири и на берегах Восточного океана, с. 325-338, 376-380; о карте Алтайского горного округа, с. 336.
- 218.** Обзор геодезических, астрономических, топографических и картографических работ военного ведомства, представленных на высочайшее обозрение 26 марта 1890 года // Ежегодник ИРГО. 1890. Т. 1. С. 23-56.  
Работы Омского, Иркутского и Приморского ВТО, с. 42—49.
- 219.** Обзор работ геодезических, астрономических, топографических и картографических, произведенных в 1894 году // Рус. инвалид. 1895. № 105, 106, 111, 113, 115.
- 220.** Обзор работ геодезических, астрономических, топографических, произведенных в 1895 году // Рус. инвалид. 1896. № 134, 140, 141, 146, 147, 152, 154.
- 221.** Обзор работ геодезических, астрономических, топографических, исполненных в 1896 году // Рус. инвалид. 1897. № 207, 212, 217, 223, 228, 233, 239.
- 222.** Обзор работ астрономических, геодезических и топографических, исполненных в 1898 году // Воен. сб. 1900. № 5, отд. Рус. воен. обозрение.  
Обзор работ ВТО: Омского, Приамурского и Иркутского, с. 35-47.
- 223.** Обзор астрономических, геодезических и картографических работ военного ведомства, представленных на высочайшее обозрение в 1892 году // Ежегодник ИРГО. 1894. Т. 3. С. 1-20.  
О продолжении издания карты южной пограничной полосы Азиатской России на 32 л., с. 6; о работах ВТО: Омского, Иркутского и Приамурского ВО, с. 13-20.



- 224.** Обзор работ астрономических, геодезических и топографических, исполненных в 1899 году. Ст. 1 //Воен. сб. 1900. № 4, отд. Рус. воен. обозрение. С. 39-41.  
О деятельности Приамурского ВТО, с. 51.
- 225.** Обзор военно-топографических работ за 1890 год // Ежегодник ИРГО. 1892. Т. 2. С. 40-55.
- 226.** Обзор картографических работ, произведенных за 1879 год // Рус. инвалид. 1880. №91-92.
- 227.** То же... в 1881 г. // Рус. инвалид. 1882. № 73. С. 3.
- 228.** То же... в 1882 г. //Рус. инвалид. 1883. № 86, 87.
- 229.** То же... в 1884 г. //Рус. инвалид. 1885. № 95.
- 230.** То же... в 1885 г. // Рус. инвалид. 1886. № 86.
- 231.** То же... в 1888 г. //Рус. инвалид. 1889. № 78. С. 2-3.
- 232.** Обзор архивных материалов / Под ред. Князева Г. А. Л.: Наука, Ленингр. отд-ние, 1933. 259 с. (Тр. / Арх. АН СССР; Вып. 1.).  
О материалах географических экспедиций XVIII в., т. ч. в Сибирь. О материалах Русской полярной экспедиции (1899-1914 гг.), с. 55-56; описание фонда акад. Германа И. Ф. и картографических материалов, относящихся к Уралу и Сибири, с. 88—89.
- 233.** Обручев В. А. Геологический обзор золотоносных районов Сибири. СПб., 1911. Ч. 1: Западная Сибирь. 142 с, 6 карт.  
Ч. 2: Средняя Сибирь: Енисейская пограничная губерния. 92 с, 7 карт.
- 234.** Объяснительная записка к этнографической карте Сибири. Л., 1929. 4, 104 с.
- 234а.** О значении фонда архива акад. И. Ф. Германа для истории картографических исследований в Сибири и на Урале. Горные карты //Вести. АН СССР. 1932. № 1. С. 52-58.  
Описание и перечень карт, планов и чертежей из архивного фонда акад. И. Ф. Германа: Урал, Западная и Восточная Сибирь.
- 235.** Описание чертежа 1640-41 г. от Енисейска до Лены и от р. Куты // ДАИ. 1846. Вып. 2. С. 243-248.
- 236.** О сочинении ландкарт // Примечания к Ведомостям. СПб., 1742. Ч. 85-89.
- 237.** О списках подлинных карт Ремезова, хранящихся в имп. Публичной библиотеке. СПб., 1862. 70 с. (Архив исторических и практических сведений относящихся до России; Кн. 4.).
- 238.** Отчет о геодезических, топографических и картографических работах, произведенных в ведении Военно-топографического отдела Главного штаба в 1870 году // Зап. / ВТО. 1873. Ч. 33, отд. 1. С. 1-42, 2 л. черт.  
В Западно-Сибирском ВО, с. 8.
- 239.** То же... в 1871 году // Зап. / ВТО. 1873. Ч. 33, отд. 1. С. 1-61.  
О геодезических работах в Западной Сибири окружными ВТО Западно-Сибирского ВО, с. 6.

- 240.** То же... в 1872 году // Зап. / ВТО. 1875. Ч. 34, отд. 1. С. 1-43, 5 л. ил., табл.  
О топографических работах, произведенных окружными ВТО Западно-Сибирского и Восточно-Сибирского ВО, с. 18-19.
- 241.** То же... с 1873 по 1875 гг. включительно // Зап. / ВТО. 1877. Ч. 35, отд. 1. С. 1-67, 2 л. черт.  
Астрономические и геодезические работы, с. 13-14; топографические работы, с. 28—29; картографические работы в Западной и Восточной Сибири, с. 53-54.
- 242.** То же... в 1876 году. СПб., 1878. VI, 575 с, разд. паг., 8 л. план., черт. (Зап./ВТО; Ч. 36, отд. 1).  
Астрономические и геодезические работы, с. 6; топографические работы в Западной и Восточной Сибири, с. 12-13.
- 243.** Отчет о геодезических, топографических и картографических работах чинов Корпуса военных топографов за 1877 и 1878 годы. СПб., 1880, 566 с, разд. паг. (Зап./ВТО; Ч 37, отд. 1)  
Об астрономических и геодезических работах, с. 11-13; о топографических и картографических работах окружных военно-топографических отделов Западной и Восточной Сибири, с. 22, 37.
- 244.** То же... за 1879 и 1880 гг. СПб., 1882. 586 с, разд. паг. (Зап. / ВТО; Ч 38, отд. 1).  
Астрономические и топографические работы в Западной и Восточной Сибири, с. 17—21.
- 245.** Отчет о геодезических, астрономических и топографических работах, произведенных чинами Корпуса военных топографов в 1889 году. СПб., 1890. 4, 55 с.
- 246.** Отчет о геодезических, астрономических, топографических и картографических работах, произведенных чинами Корпуса военных топографов за 1881 год СПб., 1884. III, 50, 274 с, разд. паг., черт. (Зап. / ВТО; Ч. 39, отд. 1).  
Западно-Сибирский и Дальневосточно-Сибирский ВО, с. 11-13.
- 247.** То же... в 1882 г. СПб., 1885. 212 с, разд. паг., 8 л. карт, черт. (Зап. / ВТО; Ч 40, отд. 1).  
Омский ВО, с. 10; Восточно-Сибирский ВО, с. 17-18.
- 248.** Отчет... в 1883 и 1884 гг. В 2 ч. СПб., 1886. 297 с. разд. паг. 6 л. карт и черт. (Зап. / ВТО; Ч. 41. отд. 1).  
Ч. 1: Омский ВО, с. 10; Восточно-Сибирский ВО, с. 16-18.  
Ч. 2: Омский ВО, с. 8; Иркутский и Приамурский ВО, с. 11.
- 249.** То же... в 1885 г. // Зап. / ВТО. 1886. Ч 41, отд. 1. С. 1-78.  
Астрономические, геодезические, топографические и картографические работы, произведенные окружными военно-топографическими отделами: в Омском, в Приамурском и в Иркутском ВО, с. 55-60.
- 250.** То же... в 1886 г. СПб., 1888. 362 с, с разд. паг., ил. 3 л. карт. (Зап. / ВТО; Ч 42, отд. 1). Омский ВО, с. 25; Приамурский и Иркутский ВО, с. 28-30.
- 251.** То же... в 1887 г. СПб., 1889. 35, 323 с, разд. паг., 13 л. ил. (Зап. / ВТО; Ч 44, отд. 1).  
Отчет о геодезических, астрономических, топографических и картографических работах, произведенных чинами КВТ в 1887 г. в Омском ВО, в Приамурском ВО, в Иркутском ВО, с. 12—14.
- 252.** То же... в 1888 г. СПб., 1889. С. 1-36. (Зап. / ВТО; Ч. 44, отд. 1).  
То же в Иркутском ВО, Приамурский ВО, с. 13.

- 253.** То же... в 1889 г. СПб., 1892. 99,244 с, разд. гаг, 9 л. карт, ил. (Зап. /ВТО; Ч 48, отд. 1). Омский, Иркутский, Приамурский ВТО, с. 11-12. Астрономические работы Омским, Иркутским, Приамурским ВТО, с. 65-66; Объяснительная записка Коверского Э. А. к "Отчетным картам астрономических, геодезических и топографических работ, произведенных в России", в т. ч. в Сибири и на Дальнем Востоке, с. 89-99.
- 254.** Отчет... в 1890 г. СПб., 1892. С. 57-99. (Зап. /ВТО; Ч. 48, отд. 1).  
Отчетная карта топографических, геодезических, астрономических работ, произведенных в Азиатской России по 1890 г. включительно, с. 99.
- 255.** То же... в 1891 г. СПб., 1894. С. 12-15, черт. (Зап. / ВТО; Ч. 51, отд. 1).
- 256.** То же... в 1892 г. СПб., 1894. 457 с. (Зап. /ВТО; Ч 51, отд. 1).  
Омский, Приамурский ВТО, Иркутская военно-топографическая часть, с. 50-52.
- 257.** То же... в 1893 г. СПб., 1895. С. 15-19. (Зап. /ВТО; Ч. 52, отд. 1).  
Работы Приамурского и Иркутского ВО, с. 15-17; работы вдоль проектируемого направления Сибирской железной дороги, с. 18-19.
- 258.** То же... в 1894 г. СПб., 1896. V, 38, 358 с , разд. паг, 5 л. карт и черт. (Зап./ВТО; Ч.53, отд. 1).  
Омский, Приамурский ВТО, Иркутская военно-топографическая часть, с. 11-12; о работах вдоль Сибирской железной дороги, с. 12-13.
- 259.** То же... в 1895 г. СПб., 1897. V, 41, 309 с, разд. паг., 7 л. карт, план.  
(Зап. / ВТО; Ч. 54, отд. 1).  
Работы военно-топографического отдела Омского ВО, с. 13; Приамурского ВО, с. 13-16; Иркутская военно-топографическая часть, с. 16; работа по проектированию Сибирской железной дороги, с. 16-17.
- 260.** То же... в 1896 г. СПб., 1898. V, 43, 260 с. 3 л. ил, карт. (Зап. /ВТО; Ч. 55, отд. 1).  
Работа в Омском, с. 15; в Приамурском, с. 15-16; и в Иркутском ВО, с. 16; вдоль Сибирской железной дороги, с. 17.
- 261.** То же... в 1897 г. СПб., 1899. 44. V, 44, 257 с, разд. паг., черт., 2 л. карт. (Зап. /ВТО; Ч. 56, отд. 1).
- 262.** То же... в 1898 г. СПб, 1900. 44. IV, 44, 332 с, разд. паг. 2 л. карт. (Зап. /ВТО; Ч. 57, отд. 1).
- 263.** То же... в 1899 г. СПб., 1901. 84. IV, 84, 398 с, разд. паг, 22 л, карт, черт. (Зап. / ВТО; Ч. 58, отд. 1).  
О работах Сибирского и Приамурского ВТО, с. 12-14.; о работах в золотоносных районах Енисейской и Иркутской губ. и вдоль строящейся Забайкальской железной дороги; работы топографической части штаба бывшего Иркутского ВО, с. 15-16.
- 264.** То же... в 1900 г. СПб, 1902. С. 1-99. (Зап. /ВТО; Ч. 59, отд. 1).  
Работы Сибирского ВТО, с. 15—18; о топографических работах вдоль Кругобайкальской железной дороги и в Баргузинском золотоносном районе, с. 18; о работах Приамурского ВТО, с. 19—20; извлечение из отчета о топографических и астрономических работах, произведенных в Приморско-Амурском золотоносных районах с отчетной картой, с. 42—99; отчетная карта астрономических, геодезических и топографических работ, произведенных в Азиатской России по 1900 год включительно, с. 20.
- 265.** То же... в 1901 г. СПб, 1903 137, 213 с, разд. паг, ил, 26 л. карт. (Зап. ВТУ; Ч. 60, отд. 1).  
Работы ВТО Сибирского ВО, с. 13-15; работы Приамурского ВТО, с. 15-17; извлечение из отчета о работах, произведенных чинами ВТО при штабе Сибирского ВО, карта съемок в золотоносных районах, с. 98-137.

**266.** Отчет о геодезических, астрономических, топографических и картографических работах, произведенных чинами Корпуса военных топографов за 1902 год // Зап. ВТУ. 1905. Ч. 61, отд. 1. С. 13-160.

Работы Сибирского ВТО, с. 13-15; работы Приамурского ВТО, с. 15-16; извлечение из отчета о работах, произведенных чинами ВТО Сибво в 1902 г. с отчетными картами и схемами, с. 105-160.

**267.** Отчет о геодезических, астрономических, топографических и картографических работах, произведенных чинами Корпуса военных топографов за 1903 г. // Зап. ВТУ. 1906. Ч. 62, отд. 1.

О работах Сибирского ВТО, с. 16-19; работы Приамурского ВТО, с. 19-20; извлечения из отчета о работах, произведенных чинами ВТО Сибво в 1903 г., с. 131-222, топографические работы, исполненные в золотоносных районах для нужд горного ведомства в 1903 г., с. 131-156, отчетная карта: астрономических, геодезических и топографических работ, произведенных в Азиатской России по 1903 г. включительно, с. 20-21; карта снятого пространства в 1903 г. в Ачинско-Минусинском горном округе, с. 174—175; карта Ачинско-Минусинского золотоносного района по рекам: Ко, Сисалу, Чибижеку, Шиндо и Кызыру, с. 178-179; карта Олекминского участка золотоносного района снята в 1903 г., с. 212.

**270.** То же... за 1904 г. // Зап. ВТУ. 1907. Ч. 63, отд. 1.

Работы, произведенные Сибирским ВТО, с. 21-24; работы, произведенные Приамурским ВТО, с. 24; отчетная карта астрономических, топографических и геодезических работ по 1904 г. включительно, с. 48; извлечения из отчета Сибирского ВТО за 1904 г., с. 95-128.

**271.** То же... за 1905 г. // Зап. ВТУ. 1910. Ч. 64, отд. 1.

Работы, произведенные Сибво ВТО, с. 24-28; работы, произведенные Приамурским ВТО, с. 28; отчетная карта по 1905 г. включительно, с. 32; маршрутная съемка бассейна реки Хатанга в 1905 г.; отчетная карта пути Хатангской экспедиции 1905 г., с. 77-100.

**272.** То же... за 1906 г. // Зап. ВТУ. 1910. Ч. 64, отд. 1, ч. 1.

О работах Омского ВТО, с. 120-123; о работах Приамурского ВТО, с. 123-125.

**273.** То же... за 1907 г. // Зап. ВТУ. 1910. Ч. 65, отд. 1.

Работы, произведенные Омским ВТО, с. 20-23, Иркутским ВТО, с. 23, Приамурским ВТО, с. 24; извлечения из годового отчета по ВТО Омского ВО, с. 70-99, Иркутского ВО, с. 100-134.

**274.** То же... за 1908 г. // Зап. ВТУ. 1910. Ч. 65, отд. 1.

Работы Омского ВТО, с. 135-138; Иркутского ВТО, с. 138-139; Приамурского ВТО, с. 139-140; извлечения из годового отчета по ВТО Омского ВО, с. 199-235; Иркутского ВО, с. 236-242; отчетная карта по 1908 г. включительно, с. 140.

**275.** То же... за 1909 г. // Зап. ВТО. 1911. Ч. 66, отд. 1.

Работы Омского ВТО, с. 22; работы Иркутского ВТО, с. 23-27; работы Приамурского ВТО, с. 27-31; извлечения из годового отчета по ВТО Омского ВО, с. 130—140; извлечения из годового отчета по ВТО Иркутского ВО, с. 140-150; между С. 56-57: отчетная карта астрономических, геодезических и топографических работ, произведенных в Азиатской России по 1909 г.

**276.** То же... за 1910 г. // Зап. ВТО. 1912. Ч. 67, отд. 1.

Работы Омского ВТО, с. 32-37; работы Иркутского ВТО, с. 37-43; работы Приамурского ВТО, с. 43-46; извлечения из годового отчета по ВТО Омского ВО за 1910 г., с. 139-179; извлечения из годового отчета по ВТО Иркутского ВО за 1910 г. с отчетными картами, с. 180-207.

**276а.** То же... за 1910 г. // Зап. ВТО. 1912. Ч. 67, отд. 2.

Извлечение из отчета начальника Иркутского ВТО за 1910 г., с. 209-230.

**277.** То же... за 1911 г. // Зап. ВТО. 1913. Ч. 68, отд. 1.

Работы Омского ВТО, с. 48-51; работы Иркутского ВТО, с. 51-56; работы Приамурского ВТО, с. 56- 62; извлечения из годового отчета по ВТО Иркутского ВО, с. 151-173.

- 278.** То же... за 1912 г. // Зап. ВТО. 1914. Ч. 69, отд. 1, прил.  
Работы Омского ВТО, с. 53-57; работы Иркутского ВТО, с. 57-59; работы Приамурского ВТО, с. 59-67; извлечения из годового отчета по ВТО Омского ВО, с. 157-176; извлечения из годового отчета по ВТО Иркутского ВО, с. 177-184; отчетная карта астрономических, геодезических и топографических работ, произведенных в Азиатской России по 1912 г. включительно, с. 97. В приложении содержание записок ВТО за 1832-1912 гг. Ч. 1-69, с. 1-9.
- 279.** То же... за 1912 г. // Зап. ВТО. 1915. Ч. 69, отд. 3.  
Материалы по нивелировкам, произведенным офицерами КВТ с 1897 по 1913 гг. по Сибирской железной дороге, с. 224-251; описание мест расположения марок, заложенных по Сибирской железной дороге между станциями, с. 260-278.
- 280.** То же... за 1913 г. СПб., 1916. (Зап. /ВТО; Ч. 70, отд. 1.) Ч. 1. 136 с, 10 карт.  
О работах Омского, Иркутского и Приамурского ВТО, с. 33-44.  
Ч. 3. 136 С.  
Извлечение из годового отчета по ВТО Иркутского ВО за 1912 г., с. 114-136.
- 281.** То же... за 1914 г. СПб., 1917. 160с, разд. паг., карты. (Зап. /ВТО; Ч. 71, отд. 1).
- 282.** Отчет о действиях Военно-топографического отдела Главного штаба за 1865 г. СПб., 1867. V, 26, 285 с. 2 л. карт, разд. паг. (Зап. / ВТО; Ч. 28, отд. 1).  
Описание геодезических и картографических работ, произведенных в 1865 г. при Западно-Сибирском и Восточно-Сибирском ВО, с. 14—15.
- 283.** Отчет о действиях Военно-топографического отдела Главного штаба за 1866г. // Зап. ВТО. 1868. Ч. 29, отд. 1. С. 1-32, 1 л. карт.  
О работах при Западно-Сибирском и Восточно-Сибирском ВО, с. 13-15.
- 284.** Отчет о действиях Военно-топографического отдела Главного штаба за 1867г. // Зап. ВТО. 1869. Ч. 30, отд. 1. С. 1-40, 2 л. карт.  
О работах при Западно-Сибирском и Восточно-Сибирском ВО, с. 10-11.
- 285.** Отчет о действиях Военно-топографического отдела Главного штаба за 1868г. // Зап. ВТО. 1870. Ч. 31, отд. 1. С. 1-37.  
О работах при Западно-Сибирском и Восточно-Сибирском ВО, с. 13-14.
- 286.** Отчет о действиях Военно-топографического отдела Главного штаба за 1869г. // Зап. ВТО. 1871. Ч. 32, отд. 1. С. 1-41, карта.  
О работах при Западно-Сибирском и Восточно-Сибирском военных округах, с. 11.
- 287.** Отчет о работах картографического заведения Военно-топографического управления Главного штаба за 1903 год // Зап. ВТУ. 1906. Ч. 62, отд. 1. С. 23-28.  
Имеются сведения о ходе работ по изданию 3-х верстной карты южной пограничной полосы Азиатской России и стоверстной карты Азиатской России.
- 288.** Отчет о работах чинов Корпуса военных топографов за 1882 год // Зап. ВТО. 1885. Ч. 40, отд. 1. С. 4-18.  
О работах ВТО Омского ВО, с. 10-12; о работах ВТО Восточно-Сибирского ВО, с. 17-18.
- 289.** Отчет о работе Военно-топографического отдела Главного штаба за 1887, 1888 гг. // Зап. ВТО. 1889. Ч. 44. С. 1-323, 13 ил.  
В т. ч. о работах в Омском, Приамурском и Иркутском ВО, с. 12-34.

290. Отчет о работах КВТ за 1909 год //Топогр. и геодез. журн. 1910. № 15. С. 230-231.  
Отчетная карта современных съемок, в т. ч. Сибири и Дальнего Востока.
291. Отчет о полевых работах КВТ за 1911 год//Топогр. и геодез. журн. 1912. № 10-11. С. 162-164.
292. Отчет по Военно-топографической части Главного управления Генерального штаба за 1863 год // Зап. ВТЧ. 1864. Ч. 25. С. 3-20, 1 л. карт.
293. Отчет по Военно-топографической части Главного управления Генерального штаба за 1863 год // Зап. ВТЧ. 1865. Ч. 26, отд. 1. С. 1-23, 2 л. карт.
294. Отчет по Военно-топографической части Главного управления Генерального штаба за 1864 год // Зап. ВТО. 1866. Ч. 26, отд. 1. С. 1-27, 1 карта.
295. Отчет по Комитету Сибирской железной дороги за 1893-1897 гг. СПб., 1898. 86 с.  
Об издании карты Сибири м-ба 15 в. в дюйме, подготовленном ЦСК МВД, с. 24.
296. Отчет о работах по образованию переселенческих участков в Азиатской России в 1908 г. СПб., 1909. 27 с.
297. Очерк геодезических, топографических и картографических работ Главного штаба //Рус. инвалид. 1870. № 80, 81, 82.
298. Перечень золотопромышленных районов Сибири и описание приисковых до-рог / Комис. для собирания и разработки сообщ. о сиб. золотопромышленности и для составления программ исслед. золотонос. р-нов. СПб., 1901. 10, 175, 12 с. 1 л. карт.
299. Полное собрание русских летописей. Т. 36: Сибирские летописи. Ч. 1. М.: Наука, 1987.
300. Прутченко С. Сибирские окраины. СПб., 1899.  
"Записка о Экспедиции для измерения земель в Сибири", о геодезистах и землемерах, с. 292-305.
301. Путешествие через Сибирь от Тобольска до Нерчинска и границ Китая русского посланника Николая Спафария в 1675 году. СПб., 1882. 214 с, карта.
302. Пядышев В. П. Путеводитель по всей Российской империи и Царству Польско-му, содержащий в себе описание по всем почтовым дорогам от станции до станций... С привосокуплением двух Генеральных карт: Европейской и Азиатской России, с означением на оных от города до города расстояния верст. В 2 ч. СПб., 1818-1819.
303. Работа Военно-топографических отделов военных округов: Туркестанского, Оренбургского, Западного и Восточного сибирских и Кавказского в 1877 году // Воен. сб. 1878. №7, отд. 1.  
О военно-топографических съемках в Западной и Восточной Сибири, с. 89-91.
304. Работы топографических отделов военных округов: Туркестанского, Оренбургского, Западного и Восточного сибирских и Кавказского // Рус. инвалид. 1878. № 95.
305. Работы по Военно-топографическому отделу Главного штаба//Рус. инвалид. 1878. №97, 98, 99, 101.

- 306.** Работы топографических отделов военных округов // Рус. инвалид 1879. № 65,66,68.
- 307.** Работы чинов Корпуса военных топографов, непосредственно подведомственных Военно-топографическому отделу Главного штаба // Рус. инвалид. 1880. № 81, 82, 83, 84.
- 308.** Работы окружных Военно-топографических отделов // Рус. инвалид. 1880. № 85, 86, 87, 88, 89, 90.
- 309.** Работа чинов Корпуса военных топографов, непосредственно подведомственных Военно-топографическому отделу Главного штаба // Рус. инвалид. 1883. № 75.
- 310.** Работы Сибирского военно-топографического отдела (в 1903 г.) // Зап. ВТУ. 1906. Ч. 62, отд. 1. С. 16-19.
- 311.** Работы чинов Корпуса военных топографов, состоящих в военно-топографических отделах военных округов // Рус. инвалид. 1883. № 77,78,79,81.
- 312.** Работы чинов, подведомственных Военно-топографическому отделу Главного штаба, представленных на высочайшее обозрение в 1892 году // Рус. инвалид. 1892. №80,81,82.
- 313.** Работы, исполненные в 1892 году в окружных Военно-топографических отделах // Рус. инвалид. 1893. № 82, 85.
- 314.** Работы чинов Корпуса военных топографов, представленных на высочайшее обозрение в 1894 году // Рус. инвалид. 1894. № 86-90.
- 315.** Русские мореходы в Ледовитом и Тихом океане: Сб. документов / Сост. Белов М. И. М.; Л.: Главсевморпуть, 1952. 386 с.
- 316.** Русские географы и путешественники: Альбом / Ред. Берг Л. С, Григорьев А. А., Баранский Н. Н. Вып. 1. М; Л., 1948. 42 л.  
Указаны маршруты, даны портреты и краткие биографические справки, в т. ч. о географах Сибири и Дальнего Востока.
- 317.** Русские географы и путешественники. Фонды арх. Геогр. о-ва СССР/Сост.: Матвеева Т. П., Филионович Т. С, Ярукова Л. И., Л.: Наука, 1971. 175 с, ил.  
Материалы, посвященные исследованию Сибири, с. 27—28, 30-31, 41, 46—47, 74-77, 101, 107—108.
- 318.** Русские документы об экспедиции по Северо-Восточному проходу на пароходе "Вега" (1878-1879 гг.) // Русские арктические экспедиции XVII-XX вв. Вопр. истории изучения и освоения Арктики: Сб. статей / Под ред. Белова М. И. Л, 1964. С. 144—232.  
О плавании "Веги" до порта Диксон, до устьев Лены, от устьев Лены до зимовки Уиньрыглена, с. 191-202.
- 319.** Русские мореходы в Ледовитом и Тихом океанах: Сб. документов о великих рус. геогр. открытиях на северо-востоке Азии в XVII в. / Сост. Белов М. И. М.; Л. 1953. 385 с, карты.
- 320.** Русско-китайские отношения в XVII веке: Материалы и документы. В 2 т. Т. 1: 1608-1683. М.: Наука, 1969. 613 с. Рец.: Бескровный Л. Г. // Пробл. Дальнего Востока 1972. №2. С. 175-179.  
Материалы о формировании русской территории в Сибири и на Дальнем Востоке.



- 321.** Русско-китайские отношения в XVII веке: Материалы и документы. В 2 т. Т. 2: 1686-1691 / Сост. и разраб. текста Демидовой Н. Ф., Мясникова В. С.; Отв. ред. Тихвинский С. Л. М.: Наука, 1972. 835 с. 2 л. ил., 1 л. черт.  
Публикация документов, связанных с подготовкой и подписанием Нерчинского договора между Русским государством и империей Цин 1689 г.
- 322.** Свенске К. Материалы для истории составления атласа Российской империи, изданного ими. Академией наук в 1745 году (собраны из архива имп. АН). СПб., 1866. 204 с.  
В т. ч. об авторах и картах Сибири для атласа.
- 323.** Сербина К. Н. Примечания к историко-географической карте Сибири // Миллер Г. Ф. История Сибири. М.; Л., 1937. С. 573-574.
- 324.** Сиденснер А., Вагнер А. Астрономические определения пунктов на водоразделе рек Оби и Енисея, произведенные в 1875 году // Изв. ИРГО. 1877. Т. 13, вып. 2. С. 66-75.
- 325.** О кораблеплавании россиян по Ледяному морю и о некоторых явлениях, в сих местах на сухом пути, на море и на воздухе примечаемых (из месяцеслова на 1769 г.) // Собр. соч. выбран, из месяцесловов на разные годы.  
1789. Ч. 3. О походах россиян в Сибирь: пути, описания рек, экспедиций казаков и офицеров, с. 38-51;  
1790. Ч. 4. Известие о Чукотском носе, с. 226-235; географо-физическое известие об Ишимской линии, с. 236-262;  
о российских открытиях на морях между Азией и Америкой, с. 263-392. Карта 1781 г.
- 326.** Соймонов Ф. Древняя пословица: "Сибирь - золотое дно" // Соч. и пер. к пользе и увеселению служащие. 1761. Т. 14. Ноябрь.  
Одно из первых экономико-географических районировании Сибири.
- 327.** Соймонов Ф. Продолжение о древней пословице: "Сибирь - золотое дно" // Ежемес. соч. и изв. о учен. делах. 1764. Т. 19. Январь, с. 44-59.  
Описание бобрового промысла на Камчатке и мореплавании русских купцов и (открытых) ими Командорских островах, экономическая выгода промысла морских котиков (бобров). О необходимости сочинения карты для "промышленных, чтобы гибели не имели". Поручение Ф. И. Соймонову от правительствующего Сената в 1756 г., с. 53.
- 328.** Спасский Г. И. Список чертежа Сибирския земли, выписанной из окладной сибирской губернской книги, сочиненной в бытность в сибирском приказе боярина кн. Репнина и при думном дьяке Андрее Виниусе в 7205 г. // Рус. магазин. 1791-1792. Ч. 1. С. 403-415.
- 329.** Спасский Г. И. Список с чертежа Сибирския земли // Временник имп. О-ва истории и древностей Рос. 1849. Кн. 3. С. 1-16, 1-48.
- 330.** Спафарий-Милеску Н. Сибирь и Китай. Кишинев: Карта Молдовеняска, 1960. 516 с. ил.
- 331.** Списки населенных мест Российской империи, составленные и издаваемые Центральным статистическим комитетом МВД. СПб.  
Вып. 51: Енисейская губерния. 1864. 44, 74 с, карта.  
Вып. 60: Тобольская губерния. 1871. (4), 272, 196 с, карта.  
Вып. 62: Томская губерния. 1868. (3), 124, 148 с, карта.

- 332.** Список переселенческих и запасных участков, образованных с 1893 года по 1 июля 1903 года в Степном крае, Тобольской, Томской, Енисейской и Иркутской губерниях. Справ. изд.  
Вып. 14. СПб.: Пересел. управление М-ва внутр. дел, 1903. (3), 200 с.
- 333.** Список переселенческих и запасных участков, образованных по 1 янв. 1904 года в Акмолинской области, Тобольской, Томской и Енисейской губерниях.  
Вып. 22. (4). СПб.: Изд. Переселенческого управления, 1906. 189 с.
- 334.** Список переселенческих участков, в которых имеются свободные доли, с кратким описанием участков. [СПб., 1909]. 370 с.
- 335.** Справочная книжка для ходоков и переселенцев (Переселение за Урал) на ... (1906-1914) год. СПб.: Переселенч. управление, 1906-1914. Загл. на 1906-1907 г.: Справочная книжка о переселении за Урал; на 1908 г. Переселение за Урал в 1908 году. (Сведения о кол-ве свободных переселенческих участков, путях сообщения с картами).
- 336.** Спутник по Сибири. Иркутск, 1887. 180 с. 1 л. карт.
- 337.** Ставровский Я. Ф., Алексеев В. В. Переселение в Сибирь. СПб., 1910. 81с, табл. 1-2 (к пересел. картам), 1 л. карт.
- 338.** Статистика Российской империи. Т. 27: Волости и населенные места 1893 года. СПб.: Центр. стат. ком. МВД.  
Вып. 1: Акмолинская область. 1893. (2), 25, 15 с, карты.  
Вып. 2: Амурская область. 1893. 2, 58, 7 с, карты.  
Вып. 3: Иркутская губерния. 1894. 2, 72, 100 с, карты.  
Вып. 8: Забайкальская область. 1896. 2, 66, 47 с, карты.  
Вып. 9: Якутская область. 1894. 2, 30, 13 с, карты.  
Вып. 10: Тобольская губерния. 1894. 331 с, разд. паг., карты.  
Вып. 11: Енисейская губерния. 1895. 308 с. разд. паг., карты.  
Вып. 12: Томская губерния. 1894. 373 с. разд. паг., карты.
- 339.** Страленберг Ф. И. Записки капитана Филиппа Иоганна Страленберга об истории и географии Российской империи Петра Великого. Кн. 2: сев. и вост. часть Европы и Азии / Сост.: Савельева Е. А. и др.; Отв. ред. Ирошников М. П.; АН СССР. Ин-т истории СССР. Ленингр. отд-ние. М.; Л.: Ин-т истории СССР АН СССР, 1986. 446 с.
- 340.** С. К. Обзор работ астрономических, геодезических и топографических, исполненных в 1897 году //Воен. сб. 1898. № 12, отд. 1. С. 357-396.
- 341.** Тимофеев А. И. Приложение к Чертежной книге Сибири, составленной Тобольским сыном боярским Семеном Ремезовым в 1701 г. СПб., 1882.  
Т. 1: Тексы; Т. 2: Указатели.
- 342.** Титов А. Сибирь в XVII в.: Сб. старин, рус. ст. о Сибири и прилежащих к ней землях. М., 1890. 11, 216, 23 с.  
В приложении имеется копия карты Сибири 1667 г., снятая Прютцем в 1669 г. с чертежа П. И. Годунова.

- 343.** Труды Архива Академии наук. Вып. 29: Ученая корреспонденция АН. XVIII в.: Науч. описание. 1783-1800 / Сост. Копелевич Ю. Х., Осипов В. И., Шафран И. А.; Под ред. Михайлова Г. К. Л., 1987. 272 с.  
О письме Ж.-Ж. Лаланды - И.-А. Эйлеру от 26. 07. 1733 г., в котором он не сомневается в судоходности Берингова пролива. О новой полярной карте России; о присланных Ж. Лаланду Ф. И. Соймоновым геогр. карте открытий русских исследователей и Дж. Кука на севере Азии и Америки. От 9 марта 1789 г.
- 344.** Труды Сибирской экспедиции ИРГО. Т. 1: Исторические отчеты о физико-географических исследованиях магистра Ф. Б. Шмидта и П. П. Глена. СПб., 1868.
- 345.** Фок А. А. О съемочных работах Министерства государственных имуществ // Ежегодник ИРГО. 1894. Т. 4.
- 346.** Фролов Н. Г. Материалы для истории путешествий, в особенности путешествий на северо-востоке Азии и на северо-западе Америки // Магазин земледения и путешествий: Геогр. сб., изд. Н. Фроловым. М., 1855. Т. 4, ч. 1.
- 347.** Харченко В. М. Проект Харченко о конно-железной дороге между Енисеем и пристанью на Чулыме // Изв. ВСО ИРГО. 1882. Т. 13, № 1-2, карта.
- 348.** Хренов. Л. С. Хронология отечественной геодезии с древнейших времен и до наших дней. Л.: АН СССР, 1988. 288 с.  
В т. ч. о геодезических и картографических работах в Сибири и на Дальнем Востоке.
- 349.** Чертежная книга Сибири, составленная тобольским сыном боярским Семеном Ремезовым в 1701 году / Изд. Археогр. комис. СПб., 1882. 58 с.
- 350.** Шарнгорст К. В. Астрономические определения основных пунктов Сибири посредством телеграфа с 1873 по 1876 год, произведенные и вычисленные полковником Шарнгорстом и капитаном Кульбергом с предоставлением определения долгот по телеграфу и широты Ташкента, произведенные при участии геодезии подполковника Бонсдорфа. Текст составил полковник Шарногорст. СПб., 1880. 509 с, 1 карта, 2 черт. (Зап. / ВТО; Ч. 37, отд. 2).
- 352.** Шмидт Ю. А. Астрономические пункты в районе работ поземельно-устроительных рядов, определенные чинами Министерства земледелия и государственных имуществ в губерниях Тобольской, Томской, Енисейской и Иркутской в 1901 году // Зап. ВТУ. 1905. Ч. 61, отд. 2. С. 261-266. 1 карта.
- 353.** Шокальский Ю. М. [Рецензия] // Мор. Сб. 1901. № 2. Рец. на кн.: Гикиш К. Каталог высот Азиатской России и некоторых прилегающих стран Азии. СПб., 1901. 492 с. (Зап. / ИРГО; Т. 31, № 2).
- 354.** Шокальский Ю. М. О способах измерения длин рек на картах и некоторые результаты измерения длин рек в Азиатской России // Дневник 12 съезда русских естествоиспытателей и врачей в Москве с 28 дек. 1909 г. по 6 янв. 1910 г. М., 1910. № 10. С. 578-579.
- 346.** Штелин Я. Краткое известие о новоприобретенном северном архипелаге // Собр. соч. выбран. из месяцесловов: Месяцеслов на 1774 г. 1774. Ч. 3.

- 356.** Штубендорф О. Краткий взгляд на важнейшие геодезические работы в России в 1873 г. // Изв. ИРГО. 1874. Т. 10, отд. 2. С. 67-75.  
В т. ч. о работах в Сибири.

## ИССЛЕДОВАНИЯ

- 357.** Автократова М. И. Документы ЦГАДА по истории Академии наук первой половины XVIII в. // Археографический ежегодник за 1974 год. М., 1975. С. 245-254.  
Участие ученых Академии наук во Второй Камчатской экспедиции.
- 358.** Аделунг Ф. О древних иностранных картах России до 1700 года // ЖМНП. 1840. Ч. 26, № 4, отд. 2. С. 1-51.
- 359.** Аджиев И. Русский первопроходец Арктики // Наука и жизнь. 1975, № 7. С. 147-153. Библиогр.: 6 назв.  
Об экспедиции Б. А. Вилькицкого на ледокольных пароходах "Вайгач" и "Таймыр", впервые прошедшей по Северному морскому пути. 1914-1915 гг.
- 360.** Адлер Б. Ф. Карты первобытных народов. СПб.: Тип. Розена, 1910. 8, 352 с. 8 л. карт.  
О рисунках и картах, в т. ч. народов Сибири.
- 361.** Александровская О. А. О школах и направлениях в русской географии XVIII века // Научные школы в географии. М, 1983. С. 36-53.  
Географическое и картографическое изучение Сибири (XVIII-XIX вв.), с. 43-44.
- 362.** Александровская О. А. Становление географической науки в России в XVIII веке / Отв. ред. Есаков В. А.; ИИЕиТ АН СССР. М: Наука, 1989. 232 с.  
Географические открытия в Сибири, с. 15-17, 22, 41, 42, 59, 85, 86, 95, 103-104, 106-107, 110-111, 124-125, 183-184.
- 363.** Алексеев А. И. Русская гидрографическая наука в XVIII веке // Тр. / ИИЕиТ АН СССР. Сер. геолог.-геогр. наук 1961. Т. 37, вып. 2. С. 81-96. Библиогр.: с. 96 (22 назв.).
- 364.** Алексеев А. И. Русская морская гидрографическая наука в XIX - начале XX века // Тр. / ИИЕиТ АН СССР. Сер. геол.-геогр. наук. 1962. Т. 42, вып. 3. С. 80-102.  
О гидрографических экспедициях Тихого океана, Колымы, а также исследовательских работах русских гидрографов в Ледовитом океане, с. 83.
- 365.** Алексеев А. И. Исследование морей, омывающих Россию // Есаков В. А., Плехотник А. Ф., Алексеев А. И. Русские океанические и морские исследования в XIX - начале XX вв. М., 1964. С. 110-159.
- 366.** Алексеев А. И. Сибирский картограф и губернатор // Сиб. огни. 1968. № 1. С. 179-181. Рец. на кн.: Л. А. Гольденберг. Семен Ульянович Ремезов: Сибирский картограф и географ (1642 - после 1720 г.). М.: Наука, 1966.
- 367.** Алексеев А. И. [Рецензия] // Вопр. истории. 1971. № 11. С. 165-166. Рец. на кн.: Ефимов А. В. Из истории великих русских географических открытий. М.: Наука, 1971. 300 с.

- 368.** Алексеев А. И. Михаил Иванович Белов (доктор исторических наук, исследователь истории открытия и освоения Северного морского пути)//Летопись Севера. 1985. Т. 11. С. 199-201.
- 369.** Алексеев Д. А., Новокшенов П. А. По следам "Таинственных путешествий". М.: Мысль, 1988. 205 с.  
О сибирских экспедициях по изучению побережья Северного Ледовитого океана, Камчатки. (XVIII-40-е гг. XX вв.), с. 6-18,45-60,185-189.
- 370.** Алексеев М. П. Один из русских корреспондентов Николая Витсена // С. Ф. Ольденбургу к пятидесятилетию научно-общественной деятельности. 1882-1932. Л., 1934. С. 51-60.
- 371.** Алексей Владимирович Ефимов (1896-1971) // Летопись Севера. 1975. Т. 7. С. 155 - 158.  
Некролог, посвященный исследователю географических открытий в Сибири и на Дальнем Востоке.
- 372.** Андреев А. И. Первые русские карты Сибири // Глобус: Геогр. ежегодник для детей. М; Л., 1939.
- 373.** Андреев А. И. Этнографические труды Семена Ремезова о Сибири XVII ве-ка //Сов. Север. 1937. Вып. 1. С. 37-64.
- 374.** Андреев А. И. Заметки по исторической географии Сибири XVI-XVIII вв. // Изв. ВГО. 1940. Т. 72, вып. 2. С. 152-157.  
О поездке кн. П. И. Горчакова в Пелым (1593 г.); Об "Описании Чукоцкой земли" Я. Линденау.
- 375.** Андреев А. И. Труды Семена Ремезова по географии и этнографии Сибири XVII-XVIII вв. // Проблемы источниковедения. М; Л., 1940. Сб. 3. С. 85-126.
- 376.** Андреев А. И. Материалы о Российско-Американской компании и ее деятелях//Изв. ВГО. 1943. Т. 75, вып. 5. С. 55-59.
- 377.** Андреев А. И. Новые материалы о русских плаваниях и открытиях в Северном Ледовитом и Тихом океанах в XVIII-XIX вв. // Изв. ВГО. 1943. Т. 75, вып. 5. С. 34-36.
- 378.** Андреев А. И. Экспедиция на восток до Беринга (в связи с картографией Сибири первой четверти XVIII века) // Тр. / Ист. -арх. ин-т. 1946. Т. 2. С. 183-204.
- 379.** Андреев А. И. Сибирские зарисовки первой половины XVIII века // Летопись Севера. 1949. Сб. 1. С. 123-135.  
О карте 1729 г. мичмана Первой Камчатской экспедиции П. А. Чаплина, с. 126.
- 380.** Андреев А. И. Труды В. Н Татищева по географии России // В. Н. Татищев. Избранные труды по географии России. М., 1950. С. 3-35.
- 381.** Андреев А. И Топографические описания и карты сибирских наместничеств 1783-1794 гг. и работы, связанные с ними//Вопр. географии. 1950.Вып. 17. С. 203-212.
- 382.** Андреев А. И. Чертежи и карты России XVII века [в т. ч. и Сибири], найденные в послевоенные годы // Вопросы экономики и классовых отношений в Русском государстве XII-XVII веков. М.; Л. 1960. С. 80-90.

- 383.** Андреев А. И. Очерки по источниковедению Сибири XVII века. Л., 1939. 184 с. 2 л. ил.  
В т. ч. исследование о русских картах Сибири.
- 384.** Андреев А. И. Очерки по источниковедению Сибири. М.; Л.: Изд-во АН СССР, 1960-1965.  
Вып. 1. XVII в. 1960. 280 с.  
Вып. 2. XVIII в. 1965. 364 с.  
В том числе о картографических источниках.
- 385.** Андреев Н. В. Географические труды офицеров Генерального штаба за 1836-1868 гг. (Их значение в развитии географии России) // Тр. МИИГАиК 1962. Вып. 49. С. 13.
- 386.** Анисимов С. Путешествия П. А. Кропоткина. М.; Л.: Изд-во АН СССР, 1943. 128 с.
- 387.** Анучин Д. Н. К истории ознакомления с Сибирью до Ермака. М., 1890. 89 с, ил., карты. (Древности российские: Тр. / имп. Моск. археол. о-ва; Т. 14.)
- 388.** Анучин Д. Н. Избранные географические работы, М.: Географгиз, 1949. 388 с.
- 389.** Арсеньев Ю. В. Путешествие через Сибирь от Тобольска до Нерчинска и границ Китая русского посланника Николая Спафария в 1675 году // Зап. ИРГО по отд-нию этнографии. 1882. Т. 10, вып. 1. С. 3-29. 5 прил.  
В прил. задание Спафария о составлении чертежа пути.
- 390.** Ахматов В. В. Борис Владимирович Давыдов // Зап. по гидрографии. 1926. Т. 51. С. 5-8.  
О начальнике гидрографической экспедиции Восточного Океана с 1913 года.
- 391.** Багров Л. С. Карты Азиатской России: Ист. заметки. Пг., 1914. 28 с, карты.
- 392.** Баккаревич М. Н. Статистическое обозрение Сибири, составленное на основании сведений, почерпнутых из актов правительства и других источников. СПб., 1810. 20, 363 с, 5 л. табл.  
Топонимы, этнонимы, гидронимы.
- 393.** Белобородое С. А. Новые биографические материалы о Н. Д. Венюкове // Письменность и книгопечатание: Материалы науч. конф. к 1100-летию создания славян, алфавита, 200-летию книгопечатания в Сибири. Тюмень, 1989.  
О сочинении Н. Д. Венюкова "Описание новья земли сибирского государства..." (80-е гг. XVII в.), с. 28-30.
- 394.** Белов М. И. О составлении генеральной карты Второй Камчатской экспедиции 1746 г. // Геогр. сб. / АН СССР. Геогр. о-во СССР. 1954. Т. 3. С. 131-145.
- 395.** Белов М. И. Арктическое мореплавание с древнейших времен до середины XIX в. М.; Л.: Мор. трансп., 1956. 592 с, 6 л. карт. (История открытия и освоения Северного морского пути; Т. 1).
- 396.** Белов М. И. Путь через Ледовитый океан. Очерки из истории открытия и освоения Северного морского пути. М.: Мор. трансп., 1963. 237 с, ил., карты.  
Об открытии Северного морского пути и картах Сибири XVII-XIX вв.

- 397.** Белов М. И. Роль Петра I в распространении географических знаний в России // География петровского времени Л., 1975. С. 4-23.
- 398.** Белов М. И. По следам полярных экспедиций. Л., 1977. 142 с, 16 л. ил. Библиогр.: с. 127-132.  
О памятниках первооткрывателям на побережье Северного Ледовитого океана; об экспедициях на Таймыр, Камчатку, Чукотку, Тихий и Ледовитый океаны.
- 399.** Белов М. И., Кузнецова В. В. Первоначальный проект русской экспедиции в Южный и Северный Ледовитый океаны (1819-1822 гг.)//Изв. ВГО. 1974. Т. 106, вып. 6. С. 491-497.
- 400.** Белов М., Плансон К., Клыков М. Краткий исторический очерк гидрографии русских морей. Ч. 1-2. СПб., 1896-1912.
- 401.** Белокуров С. А. Древнерусская картография. М., 1898. 80 с.
- 402.** Белокуров С. А. Роспись чертежам разных государств, бывших в посольском приказе в 1614 году // ЧОИДР. 1894. № 3. С. 16.
- 403.** Белоусов К. Н. Эдуард Толль // Поляр, звезда. 1979. № 2. С. 117-121.  
Об арктических экспедициях Э. В. Толля (1893-1902 гг.).
- 404.** Белошенко В. Сибирский картограф, летописец, зодчий (С. Ремезов. 1-я половина XVIII в.) // Ом. правда. 1992. 1 дек.
- 405.** Берг Л. С. Русские этнографические карты // Человек. 1928. № 1. С. 63-66.  
Об этнографических картах 1883-1925 гг. на русском и иностранном языках по Северо-Восточной Сибири, Тобольскому округу, Забайкалью, Амурскому краю и Приамурью, Уссурийскому краю, Охотско-Камчатскому краю и Чукотке, с. 5-6.
- 406.** Берг Л. С. Очерк истории русской географической науки (включительно до 1923 года). Л., 1929. 150 с, 7 портр., карт, 1 вкл. карта. Библиогр.: с. 90-93, 99-101.  
История географических открытий, геологических исследований, природных условий и естественных ресурсов Сибири и Дальнего Востока в целом и отдельных районов: Алтая, Прибайкалья, Забайкалья, Приамурья, Сахалина, Камчатки.
- 407.** Берг Л. С. Географическое общество за 95 лет//Изв. ВГО. 1941. Т. 73, вып. 3. С. 335-352.  
Об исследовании Восточной Сибири и Дальнего Востока, с. 343-344.
- 408.** Берг Л. С. Всесоюзное географическое общество за сто лет. М; Л: Изд-во АН СССР, 1946. 263 с.  
Об экспедициях конца XVII-XIX в. в Сибири, описании и составлении карт, с. 17-20; о картах Сибири. с. 79,81,118,171,172.
- 409.** Берг Л. С. Очерки по истории русских географических открытий. М; Л, 1946. 358 с.
- 410.** Берг Л. С. Очерки по истории русских географических открытий. 2-е изд. М; Л.: Изд-во АН СССР, 1949. 467 с, 13 л. портр. н карт.
- 411.** Берг Л. С. Географические труды В. Н. Татищева // Вопр. географии. 1953. Сб. 31. С. 31-38.  
О значении их, в частности, в географии Сибири.



- 412.** Бережной А. Остров гидрографа Жохова // Вокруг света. 1985. № 2. С. 34-38. Об А. Н. Жохове-участнике Гидрографической экспедиции Северного Ледовитого океана (1911-1915 гг.).
- 413.** Бережной А. Берег гидрографа Лаврова // Мор. флот. 1988. № 9. С. 46-48.  
Об А. М. Лаврове - участнике Гидрографической экспедиции Северного Ледовитого океана (1910-1915 гг.).
- 414.** Берх В. Н. Хронологическая история всех путешествий в северные полярные страны. В 2 ч. СПб. 1821-1823.  
Ч. 1. 246 с.  
О В. Беринге, В. Прончищеве, Х. Лаптеве, с. 110; о лейт. Дм. Овцыне, исследовавшем в 1738 г. устья рек Оби и Енисея, с. 123.  
Ч. 2. 1823. 210 с, ил., карты.
- 415.** Берх В. Н. Жизнеописание Федора Ивановича Соймонова, бывшего вице-адмирала, Государственной адмиралтейской коллегии вице-президента, а впоследствии действительного тайного советника сибирского губернатора и сенатора // Рус. инвалид. 1831. № 67-80.
- 416.** Берх В. Н. Жизнеописание первых российских адмиралов, или опыт истории Российского флота. СПб., 1831-1834.  
Ч.1. 1831.358 с.  
Ч. 2. 1832. 391 с.  
Ч. 3. 1834. 291 с.  
О В. Беринге, Чирикове, адмиралах Мятлеве, Ф. И. Соймонове.
- 417.** Блинов С. П., Мессер П. В. Столетие Гидрографического управления // Зап. по гидрографии. 1927. Т. 53. С. V-XCV, 10 портр., 9 карт.  
Краткий очерк истории гидрографии с 1696 по 1917, с. 5-12. Краткая история описи морей, в т. ч. по-бережий севера и востока Сибири и Дальнего Востока, а также морских путей из устьев Оби, Енисея, Лены в Берингово и Охотское моря, с. 42-57.
- 418.** Богданов К. А. Адмирал Колчак: Биогр. повесть-хроника. СПб.: Судостроение, 1993.298 с, 16 л. ил.  
О гидрографе - участнике северной полярной экспедиции под руководством Вилькицкого.
- 419.** Богуславский Н. А. Краткий исторический обзор геодезических работ по ведом- ству путей сообщения. СПб., 1892. 48 с.
- 420.** Боднарский М. С. Великий Северный морской путь: Ист.-геогр. очерк открытия Сев.- Вост. прохода. М.; Л.: Госиздат, 1926. 251 с.
- 421.** Боднарский М. С. Ломоносов как географ // Землеведение. 1912. Т. 19. Кн 1-2. С. 1-64.
- 422.** Боднарский М. С. Первые русские географические атласы: (Ист.-геогр. очерк) // Землеведение. 1932. Т. 34, вып. 1-2. С. 92-118.
- 423.** Боднарский М. С. Картография в России и в СССР // Виноградов Н. В. Карты и атласы. М.; Л., 1941. С. 170-178.
- 424.** Боднарский М. С. Очерки по истории русского землеведения. Т. 1. М., 1947. 292 с, 9 л. карт.

425. Болдырев В. Атласы географические // Сиб. сов. энцикл. Т. 1. Стб. 170-172.  
Обзор атласов и карт Сибири 1734-1925 гг.
426. Борисовская Н. Карты и планы XV-XVIII веков: Космография, карты земные и небесные, планы, редуты, баталии. М: Галактика, 1992. 272 с.  
О картах Сибири, с. 162, 168, 202.
427. Борисяк А. История геологического изучения Сибири // Борисяк А. Геологический очерк Сибири. Пг., 1923. С. 6-28.  
О картах 1720-1911 гг.
428. Бородин В. А. Итоги картографических работ военного ведомства за 100 лет (1822-1922 гг.) // Изв. Геогр. ин-та. 1923. Вып. 4. С. 3-14.
429. Бочанова Т. А. "Проект положения о приведении в известность земель в Сибири" Г. С. Батенькова // Роль науки в освоении восточных районов страны. Новоси-бирск, 1992. С. 12-14.
430. Бриллиант В. А. В. Киприанов - первый русский картограф // Изв. ВГО. 1941. Вып. 3. С. 454.
431. Бухтеев А. М. Очерк последовательного хода и современного состояния описи русских морей. СПб., 1908. 42 с. (Зап. по гидрографии; Вып. 30).
432. Быковский Н. М. Картография: Ист. очерк. Пг., 1923. 207 с, карты.  
О картографических работах в Сибири и на Дальнем Востоке в XVII-XIX вв., с. 162-194.
433. Быконя Г. Ф. Неизвестная карта Средней Сибири Ф. И. Страленберга (XVIII в.) // Изв. ВГО. 1973. Т. 105, вып. 2. С. 161-167.
434. Бэр К. Заслуги Петра Великого по части распространения географических познаний // Зап. ИРГО. 1849. Кн. 3. С. 217-253; Кн. 4. С. 260-283.  
Об экспедициях Мессершмидта, Беринга и др.
435. Вагин В. И. Исторические сведения о деятельности графа М. М. Сперанского в Сибири с 1819 по 1921 г. Т. 1-2. СПб., 1872.
436. Венюков М. И. Опыт военного обозрения русских границ в Азии. СПб., 1873. 441 с. 2 л. карт.  
Этнографическая карта Азиатской России; государственная граница России с Китаем.
437. Венюков М. В. Выставка геодезических и картографических работ, произведенных в 1875 г. в Азиатской России // Изв. ИРГО. 1877. Т. 12, отд. 1. С. 135-140.
438. Веселаго Ф. Ф. Очерк Русской морской истории. Ч. 1. СПб., 1874. 658 с.  
Морские карты, с. 616; проведение земель на востоке Сибири и экспедиции Беринга, с. 6.
439. Веселов П. Полярная судьба Вилькицкого // Вокруг света. 1985. № 12. С. 44-47. Об участии Б. А. Вилькицкого в гидрографической экспедиции Северного Ледовитого океана (1910 г.).
440. Веселов П. Северная Земля - открытие XX века // Век океана. М., 1989. С. 249-263.  
О гидрографической экспедиции Северного Ледовитого океана под руководством Б. А. Вилькицкого (1911-1915 гг.).

441. Визе В. Ю. Моря Советской Арктики. Очерки по истории исследования. Л., 1936. 493 с, ил., карты.
442. То же. 2-е изд. доп. Л., 1939. 568 с.
443. То же. 3-е изд. перераб. и доп. Л., 1939. 568 с.
444. Визе В. Ю. Русские полярные мореходы из промышленных и служивых людей XVII-XIX вв.: Биогр. слов. М.; Л.: Изд-во Главсевморпути, 1948. 72 с.
445. Визе В. Ю. Новые сведения о русском арктическом мореплавании в XVII ве-ке // Летопись Севера. 1949. Сб. 1. С. 78-93.  
О картах северной части Сибири XVII-XVIII вв.
446. Вилькицкий А. И. Северный морской путь. СПб.: Тип. Мор. м-ва, 1912. 40, 8 с. 1 карта. (Тр. о-ва изуч. Сибири и улучшения ее быта; Вып. 3).
447. Виттенбург П. В. Жизнь и научная деятельность Э. В. Толля. (Русский исследователь Крайнего Севера. 1858-1902). М.; Л., 1960. 246 с, ил.
448. Вознесенский А. В. По поводу современной картографии Сибири // Изв. ВСО ИРГО. 1903. Т. 34, № 1. С. 1-4.
449. Вознесенский А. В. По поводу современной картографии Сибири. Иркутск, 1904. 4 с.
450. Вольф М. Б. "Азиатская Россия" //Изв. ВГО. 1974. Т. 106, вып. 1. С. 82-86.  
Об атласе, изданном в 1914 г. Переселенческим управлением Главного управления землеустройства и земледелия.
451. Вопросы географии петровского времени/Под ред. Белова М. И. Л.: Гидрометеиздат, 1975. 79 с, ил., портр.
452. Воробьева И. А. Русская топонимика Сибири в XVII в. // Тр. / Том. гос. ун-т. 1964. Т. 174. С. 67-83.
453. Воробьева И. А. Русские гидронимы Сибири в XVII в. (по материалам "Чертежной книги Сибири" С. Ремезова) //Вопр. географии. 1966. Сб. 70. С. 62-71.
454. Востоков А. Х. Описание русских и словенских рукописей Румянцевского музея. СПб., 1842. 899 с.  
О чертежах С. У. Ремезова, с. 483-487.
455. Галенков В. И. Курс - Север. Мурманск: Кн. изд-во, 1978. 189 с. Рец.: Яковлев А., Пономарев А. // Мор. сб., 1979. № 9. С. 89-91.  
История освоения Сибирского Севера (XVIII в.), с. 116-165; результаты работы участников Великой Северной экспедиции по исследованию побережья России от Мурманска до Курильских островов 1733-1743 гг.
456. Глиноецкий Н. П. История русского генерального штаба. Т. 1-2. СПб.: 1883-1894.  
Т. 1: 1698-1825. 427 с.  
Т. 2: 1826-1855. 284 с.  
В т. ч. о картографических работах в Азиатской России.

- 457.** Гнучева В. Ф. Географический департамент Академии наук XVIII в. // Изв. ВГО. 1941. Т. 73, вып. 2. С. 223-236.  
О роли геогр. департамента АН в географических открытиях в Сибири и на Дальнем Востоке.
- 458.** Гнучева В. Ф. Географический департамент Академии наук XVIII века / Под ред. Андреева А. И. М.; Л.: Изд-во АН СССР, 1946. 446 с, 13 л. карт и пл. (Тр. / Арх. АН СССР; Вып. 6).  
Карта течения реки Иртыша, составленная И. И. Исленьевым в 1780 г., л. 9; Карта Севера России, составленная И. Ф. Трускотом в 1772 г., л. 6; Рукописная карта Восточной Сибири, Татарии, Камчатки и Японских островов, составленная И. К. Кириловым в 1724 г., л. 11.
- 459.** Гнучева В. Ф. Ломоносов и Географический департамент Академии наук//Ломоносов: Сб. ст. и материалов. М.; Л, 1940. Т. 1. С. 244-266.
- 460.** Голицын Н. В. Портфели Г. Ф. Миллера. М, 1899. 150 с.  
В т. ч. о картографических материалах, посвященных Сибири и Дальнему Востоку.
- 461.** Головачев П. Первый сибирский публицист (Ф. И. Соимонов) // Сиб. жизнь. Томск, 1904. 4 июля. Прил.
- 462.** Головачев П. М. Сибирь. Природа. Люди. Жизнь. М, 1905. 401 с, ил., 1 л. карт.  
Использование карты Сибири и Дальнего Востока.
- 463.** Головизин К. В. Вступление и краткий исторический очерк русских гидрографических работ // Отчет директора Гидрографического департамента за 1881 год. СПб., 1883. С. 5-62.  
В т. ч. в Ледовитом и Тихом океанах.
- 464.** Гольденберг Л. А. О принципах классификации картографических материалов в государственных исторических архивах // Ист. арх. 1958. № 1. С. 202-211.  
Принципы систематизации картографических материалов, в т. ч. Сибири и Дальнего Востока, с. 207-208.
- 465.** Гольденберг Л. А. Русские картографические материалы как исторический источник и их классификация (по фондам центральных государственных архивов СССР): Автореф. дис.... канд. ист. наук. Л, 1958. 18 с.  
О центральных картоохранилищах, где есть и карты Сибири.
- 466.** Гольденберг Л. А. Картографические материалы как исторический источник и их классификация (XVII-XVIII вв.)//Пробл. источниковедения. 1959. Т. 7. С. 296-347.  
С использованием карт Сибири в качестве иллюстративного материала.
- 467.** Гольденберг Л. А. Карта Ивана Чурнасова 1769-1774 гг. как источник по истории Сибири // Вопросы социально-экономической истории и источниковедения периода феодализма в России. М, 1961. С. 322-327, карта.
- 468.** Гольденберг Л. А. Подлинная роспись чертежа Сибири 1667 г. // Тр. / ИИЕиТ АН СССР. 1962. Т. 42, вып. 3. С. 252-271.
- 469.** Гольденберг Л. А. "Хорографическая чертежная книга" С. У. Ремезова // Вопр. истории. 1962. № 6. С. 183-185.
- 470.** Гольденберг Л. А. Неизвестные произведения С. У. Ремезова // Тобол, правда. 1964. 18 сент.

471. Гольденберг Л. А. Первый атлас карт - чертежей Сибири //Изв. ВГО. 1964. Вып. 1. С. 39-45.
472. Гольденберг Л. А. Новый источник по истории Сибири - "Хорографическая чертежная книга" С. У. Ремезова//Изв. СО АН СССР. Сер. общ. наук. 1965. № 5, Вып. 2. С. 94-101.
473. Гольденберг Л. А. Семен Ульянович Ремезов, сибирский картограф и географ. 1642 - после 1720 г. М.: Наука, 1965. 262 с.
474. Гольденберг Л. А. Федор Иванович Соимонов (1692-1780). М.: Наука, 1966. 263 с.  
В т. ч. о картографических работах в Сибири под руководством Ф. И. Соимонова.
475. Гольденберг Л. А. Источниковедческие очерки о Сибири ХУП-ХУШ вв. // История СССР. 1966. № 5. С. 132-139.  
Об исследованиях А. И. Андреева по источниковедению Сибири, в т. ч. о картографических источниках.
476. Гольденберг Л. А. Карты - чертежи тюменского картографа Максима Стрекаловского в атласах С. У. Ремезова//Изв. ВГО, 1966. Т. 98, вып. 1. С. 70-71.
477. Гольденберг Л. А. К 325-летию выдающегося сибирского картографа и географа С. У. Ремезова (1641 / 42 - после 1720 г.) // Докл. Ин-та географии Сибири и Дальне-го Востока. 1967. Вып. 16. С. 82-85.
478. Гольденберг Л. А. Новые источники о географических работах Федора Ивано-вича Соимонова. (К 275-летию со дня рождения) // Изв. АН СССР. Сер. геогр. 1967. №2. С. 116-126.
479. Гольденберг Л. А. С. У. Ремезов и картографическое источниковедение Сибири второй половины XVII-начала XVIII в.: Автореф. дис... д-ра ист. наук. / АН СССР. Ин-т истории. Л., 1967. 32 с.
480. Гольденберг Л. А. С. У. Ремезов и картографическое источниковедение Сибири второй половины XVII-начала XVIII в.: Дис... д-ра ист. наук. В 3-х т. / АН СССР. Институт истории. М., 1967.  
Т. 1. 442 с.  
Т. 2. С. 442-858.  
Т. 3. Прил. 1 карта.
481. Гольденберг Л. А. Ремезов Семен Ульянович // Сов. ист. энцикл. М., 1968. Т. 11. С. 1015-1017.
482. Гольденберг Л. А. Важнейшие походы землепроходцев и научные экспедиции в Сибирь конца XVI-XVIII вв.: (Обзор, карта) // История Сибири. М., 1968. Т. 2.
483. Гольденберг Л. А. О первом историке Сибири [С. У. Ремезове] // Русское население Поморья и Сибири (период феодализма). М., 1973. С. 214-228.
484. Гольденберг Л. А. Александр Игнатьевич Андреев как историко-географ // Вопросы истории Сибири досоветского периода: Бахрушин, чтения. 1969. Новосибирск, 1973. С. 288.

485. Гальденберг Л. А. Михаил Федорович Соймонов. 1730-1804. М.: Наука, 1973. 192 с.
486. Гальденберг Л. А. Развитие отечественной исторической картографии // Вопр. истории 1974. № 7. С. 33-48.  
В т. ч. н о картах Сибири (от Урала до Енисея) в XVII в.
487. Гальденберг Л. А. Первый академический атлас России и картографические ра-боты Географического департамента Академии наук//Изв. АН СССР. Сер. геогр. 1975. № 4. С. 124-136.  
В т. ч. о картографировании Сибири и Даль. Востока.
488. Гальденберг Л. А. У истоков русской картографии // Изв. АН СССР. Сер. геогр. 1975. №3. С. 130-140.
489. Гальденберг Л. А. Географический департамент Академии наук и создание пер- вого Академического атласа (1739-1799 гг.) // Очерки истории географической науки в СССР. М., 1976. С. 47-61.
490. Гальденберг Л. А. Картографические материалы ХУШ-Х1Х вв. и некоторые вопросы присоединения Сибири //Изв. СО АН СССР. Сер. общ. наук. 1977. № 6, вып. 2. С. 146-152.
491. Гальденберг Л. А. Атласы Сибири С. У. Ремезова как источник для истории си-бирских городов // Города Сибири (эпохи феодализма и капитализма). Новосибирск, 1978. С. 163-171.
492. Гальденберг Л. А. Историко-географические проблемы в творчестве А. И. Анд-реева // Сов. арх. 1978. № 3. С. 32-34.
493. Гальденберг Л. А. Каторжанин - сибирский губернатор: Жизнь и труды Ф. И. Соймонова. Магадан, 1979. 287 с, ил.  
О картографических работах в Сибири под руководством Ф. И. Соймонова.
494. Гальденберг Л. А. Малоизученные источники по истории картографии России первой половины XVIII в. // Проблемы исторической картографии и картографиче-ского источниковедения: Материалы 2-й Всесоюз. конф. по истории географии Рос-сии, 25-26 нояб. 1980 г. М., 1984. С. 88-126.  
Материалы по Сибири, с. 88-89, 97-98, 101, 109-110, 118.
495. Гальденберг Л. А. Изучение карт Сибири ХУП-ХУШ вв. в Японии // Вопр. ис-тории. 1981. № 8. С. 163-168.
496. Гальденберг Л. А. Карты полезных ископаемых России XVIII в. // История геологи-ческой картографии: Очерки по истории геол. знаний. М., 1982. Выл. 21. С. 24-36.
497. Гальденберг Л. А. О роли С. У. Ремезова в истории отечественной картогра-фии // Геодезия и картография. 1989. № 1. С. 45-48.
498. Гальденберг Л. А. Изограф земли Сибирской: Жизнь и творчество С. У. Реме-зова. Магадан: Кн. изд-во, 1990. 294 с.

- 499.** Гольденберг Л. А., Медушевская О. М. О методике издания картографических источников // Ист. арх. 1961. № 4. С. 193-203.  
Об уникальности "Служебной чертежной книги" С. У. Ремезова, с. 203.
- 500.** Гольденберг Л. А., Новлянская М. Г., Троицкий С. М. И. К. Кирилов и его труд "Цветущее состояние Всероссийского Государства" // Кирилов И. К. Цветущее состояние Всероссийского Государства. М, 1977. С. 5-24.  
О вкладе И. К. Кирилова в написание истории России, в т. ч. Сибири.
- 501.** Гольденберг Л. А., Постников А. В. Документальные памятники русской картографии XVIII в. // Памятники науки и техники, 1985. М, 1986. С. 154-171.
- 502.** Гольденберг Л. А., Федчина В. Н. Русская картография ХЛП-ХУП вв. в исследованиях советских ученых // Труды 13-го Междунар. конгр. по истории науки. Секция 8. М., 1974. С. 32-34. "
- 503.** Греков В. И. "Чертеж всей Сибири до Китайского царства и до Никанского" // Изв. АН СССР. Сер. геогр. 1959. № 2. С. 80-88.
- 504.** Греков В. И. Очерки по истории русских географических исследований в 1725— 1765 гг. М.: Изд-во АН СССР. 1960. 425 с. Библиогр.: с. 389-407.  
О картографировании Сибири, с. 243-254.
- 505.** Греков В. И. Из истории организации академических экспедиций 1768-1774 гг. (в Сибирь) // Изв. АН СССР. Сер. геогр. 1971. № 4. С. 134-143.
- 506.** Григорьев А. А. Развитие физико-географической мысли в России (XIX - начало XX в.): Крат. очерк. М., 1961. 91 с.
- 507.** Григорьев А. В. Подлинная карта Сибири XVII в. // ЖМНП. Нов. сер. 1907. Окт. С. 374-381.  
О чертеже всей Сибири С. У. Ремезова, 1697 г.
- 508.** Грицкевич В. П. Путешествия наших земляков. Из истории страноведения Белоруссии. Минск: Наука и техника, 1968. 233 с, ил.  
Об исследователях Сибири (1864-1940 гг.) Б. Дыбовском, Я. Д. Черском. М. П. Черской, А. И. Виль-кинкох и О. Ю. Шмидте, с. 171-221.
- 509.** Грот Я. Новооткрытый памятник русской истории на шведском языке // ЖМНП. 1881. Окт., отд. 4. С. 70-75.  
Об альбоме Пальмквиста, о картах Сибири.
- 510.** Гуль С. М. Исторический очерк развития лесной геодезической съемки // Тр. / Лесотехн. акад. им. С. М. Кирова. 1950. Т. 68-70. С. 195-201.  
О "росписи" земель Енисейского острога 1629-1630 гг. и "Чертежной книге Сибири" С. У. Ремезова, с. 195.
- 511.** Двадцатипятилетие имп. Русского географического общества. 13 янв. 1871 г. СПб., 1872. 111, 260.8 с.
- 512.** Де-Ливрон. Очерк деятельности Корпуса военных топографов с 1855 по 1880 гг. // Воен. сб. 1881. № 11. С. 5-22.  
О деятельности Сибирского ВТО, с. 19-22.

- 513.** Дивин В. А. О первых проектах русских кругосветных плаваний // Тр. / ИИЕиТ АН СССР. 1961. Т. 37, вып. 2: История геол.-геогр. наук. С. 330-339.  
Публикация проекта 1732 г., сост. Н. Ф. Головиным в связи с подготовкой Второй Сибирской экспедиции.
- 514.** Дик Н. Е. Деятельность и труды М. В. Ломоносова в области географии. М: Изд-во Моск. ун-та, 1961. 211 с, ил., карты, 1 л. портр.
- 515.** Дитмар А. Б. Исторический очерк изображения территории СССР в иностранной картографии до XVIII века // Учен. зап. / Яросл. гос. пед. ин-т. География и естествознание. 1945. Вып. 6 (16). С. 3-11.
- 516.** Дитмар А. Б. О географических атласах конца XVIII века // Учен. зап. / Яросл. гос. пед. ин-т. География. 1958. Вып. 20, ч. 2. С. 152-165.  
Описание карт, в т. ч. Сибири, из атласов, хранящихся в библиотеке Ярославского гос. пед. ин-та.
- 517.** Дмитриева А. А. Основоположники отечественной океанографии. Л., 1950. 44 с.  
О С. О. Макарове, Ю. М. Шокальском, К. М. Дерюгине.
- 518.** Долгих Б. О. Новые данные о плавании Северным морским путем в XVII веке. М.. 1943.
- 519.** Евгенов Н. И., Купецкий В. Н. О научных результатах гидрографической экспедиции Северного Ледовитого океана на ледокольных судах "Таймыр" и "Вайгач" в 1910-1915 гг. //Изв. ВГО. 1962. Т. 92. вып. 5. Библиогр.: с. 378-379. (58 назв. кн. и ст. 1912-1957 гг.).
- 520.** Евтеев О. А. Первые русские геодезисты и их работы по созданию генеральной карты России: Автореф. дис... канд. геогр. наук. /МГУ им. М. В. Ломоносова. М., 1953. 13 с.
- 521.** Евтеев О. А. В. Н. Татищев и русские государственные съемки первой половины XVIII в. (по материалам фонда Сената ЦГАДА)//Вопр. географии. 1958. Вып. 42. С. 189-195.  
О картографических работах в Сибирской и Казанской губерниях XVIII в.
- 522.** Есаков В. А География в России в XIX - начале XX века (открытия и исследования земной поверхности и развитие физической географии) / Отв. ред. Герасимов И. П. М.: Наука, 1978. 307 с.  
О научных исследованиях и географических открытиях в Сибири, на Алтае и Дальнем Востоке, с. 124-139,188 200.
- 523.** Есаков В. А., Плахотник А. Ф., Алексеев А. И. Русские океанографические и морские исследования в XIX - начале XX вв. М.: Наука, 1964. 160 с.
- 524.** Ефимов А. В. Из истории великих русских географических открытий в Северном Ледовитом и Тихом океанах XVII - первой половины XVIII в. М., 1950. 318 с, ил., карты.
- 525.** Ефимов А. В. Из истории великих русских географических открытий (в Северном Ледовитом и Тихом океанах. XVII-XVIII вв.). М.: Наука, 1971. 300 с, ил., карты.  
Использованы материалы картографических коллекций российских архивов.



- 526.** Жбиковский С. А. Обь-Енисейский путь и его экономическое значение. СПб., 1903. 37 с, 2 карты.
- 527.** Загоскин Н. В. Очерк о двадцатипятилетней деятельности Сибирского отдела ИРГО. Иркутск, 1876. 46 с, разд. паг.
- 528.** Зайков В. Д. Очерки гидрологических исследований в России / Под ред. Доманицкого А. П. Л.: Гидрометеиздат, 1973. 325 с, ил.
- 529.** Замысловский Е. Герберштейн и его историко-географические известия о России. С прил. материалов для ист.-геогр. атласа России XVI в. СПб., 1884. 3, 563 с. (Зап. ист.-филол. фак. имп. С.-Петербург, ун-та; Ч. 13).
- 530.** Замысловский Е. Чертежи Сибирских земель XVI-XVII вв. //ЖМНП. 1891. Ч. 275, №6. С. 334-347.
- 531.** Зондерван Г. Географическая карта, ее история, составление, воспроизведение/Пер. Воларовича П. СПб., 1909. 21, 248 с. Прил.: Воларович П. Работы по картографии России, с. 206-242.  
Сравнение чертежа Сибири 1680 г. с чертежом П. Годунова, с. 613.
- 532.** Зубов Н. Н. Отечественные мореплаватели-исследователи океанов и морей. М., 1954. 452 е., карты.
- 533.** Зубов Н. Н. Русские в Арктике. М., 1948. 31с.
- 534.** Зябловский Е. Землеописание Российской империи для всех состояний. В 3 ч. СПб., 1810.  
Ч.1. LXIV, 215, 110 с.  
Об источниках написания работы: в книгах и картах путешествий Сарычева, Крашенинникова, Георги и др., с. XXXVIII-LXIV; о географических открытиях в Северном Ледовитом и Тихом океанах в XVII-XVIII вв., с. 3-45.  
Ч. 2. 377 С.  
Ч. 3. 558 с.  
О картах России, в т. ч. и Сибири. Топонимы, гидронимы.
- 535.** Иванищев Г. Т. Основные этапы развития русской картографии до 1917 г. // Сб. науч.-техн. и производств, статей по геодезии, картографии, топографии, аэро съемке и гравиметрии. 1944. Вып. 6. С. 79-100.
- 536.** Иванов Б. П. Русский картограф XVII в. // Учен. зап. / Харьков, ун-т. 1958. Т. 97, № 4. С. 293-298.
- 537.** Иванов Б. П. К истории русской картографии XVII в.//Изв. Харьков, отд. Геогр. о-ва. 1963. (Вып. 1). С. 133-134.
- 538.** Иванов П. И. Обзорение геодезических работ в России со времени Петра Великого до сочинения генеральной ландкарты Российской империи в 1746 г. // Зап. ИРГО. 1853. Кн. 9. С. 425-477.  
В т. ч. работы в Сибири.

- 539.** Иванов П. И. Описание топографических и картографических работ, произведенных в Европейской и Азиатской России Корпусом военных топографов и частью соединенными средствами с межевым ведомством. СПб., 1872. 39 с.
- 540.** Иванцова А., Радченко А., Сарлов А. "Ехать тебе в Сибирь..." // Тюмен. прав-да. 1984. 10 июня.  
Экспедиция И. М. Лихарева в Сибирь (1720 г.). По архивным материалам.
- 541.** Иверонов И. [Рецензия] // Тр. / Топогр.-геодез. комис. 1896. Вып. 5. С. 125-135. Рец. на кн.: Записки Военно-топографического отдела Главного штаба. Т. 53. СПб., 1896.
- 542.** Иверонов И. А. Современная геодезическая деятельность в России // Тр. / Топогр.-геодез. комис. 1897. Вып. 6. С. 83-109.
- 543.** Иофа Л. Е. Современники Ломоносова И. К. Кирилов и В. Н. Татищев. Географы первой половины XVIII в. М., 1949. 96 с, карты.
- 544.** Истомина Э. Г. Лоции рек XIX - начала XX в. как источник по исторической географии // Вопросы исторической географии и истории географических знаний. М., 1973. С. 36-38.
- 545.** Истомина Э. Г. Водные пути России во второй половине XVIII - начале XIX в. М.: Наука, 1982. 276 с.
- 546.** Истомина Э. Г. Особенности создания карт транспорта России XVIII-XIX вв. // История развития тематического картографирования в России и СССР. М., 1987. С. 104-114.  
В т. ч. о картах путей сообщения Сибири.
- 547.** Исторический очерк и обзор фондов Рукописного отдела Библиотеки Академии наук [В 2 вып.; Отв. ред. Андрианова-Перетц В. П.]. М.; Л.: Изд-во АН СССР, 1956-1958.  
Вып. 1: XVIII век. 1956. 484 с, 13 л, ил.  
О рукописных картах Сибири; об экспедиции Евреинова-Лужина, 1719 г. с. 85, 88.  
Вып. 2: XIX-XX века. 1958. 398 с, 8 л, ил.
- 548.** Исторический очерк и обзор фондов Рукописного отдела Библиотеки Академии наук: карты, планы, чертежи, рисунки и гравюры собрания Петра I / Мурзанова М. Н., Покровская В. Ф., Боброва Е. И. М.; Л.: Изд-во АН СССР. Ленингр. отд-ние, 1961. 289 с. 6 л. ил. и карт. (Доп. к вып. 1).  
Описание рукописной карты р. Иртыша (1714-1716 гг.), с. 66; описание рукописной карты части Дальневост. Сибири и Татарии, а также Камчатки и Японских о-вов, составленной И. К. Кириловым на основании карты геодезистов И. Евреинова и Ф. Лужина, с. 120-121.
- 549.** История Библиотеки Академии наук СССР. 1714-1964 / Луппов С. П., Копанев А. И., Кукушкина М. В. и др.; АН СССР. Б-ка. М.; Л.: Наука, 1964. 599 с, 9 л. ил. о секретном характере карт Сибири в 1748-1765 гг., с. 115.
- 550.** История открытия и исследования Советской Азии / Азатьян А. А., Белов М. И., Гвоздецкий Н. А. и др. М.: Мысль, 1969. 535 с. 1 карт.  
Ч. 3: Сибирь и Дальний Восток.  
Ч. 4: Крайний Север и Северный морской путь.

551. Итина М. А. Средняя Азия на карте Страленберга // Сов. этнография. 1974. № 1. С. 70-83, ил.  
История работы над "Картой Сибири и Великой Татарии" (1715-1730 гг.), с. 72-74.
552. Кабузан В. М, Постников А. В. Из истории отечественной картографии XIX в. // Геодезия и картография. 1976. № 1. С. 67-70.
553. Карбелашвили А. Уникальная карта // Красное знамя. Томск, 1972. 8 апр.  
Схема строительства первой телеграфной линии Томск-Иркутск (1862 г.). По архивным материалам.
554. Калачев Н. Пять предисловий, не вошедших в описание "Чертежной книги Ремезова", составленное А. Х. Востоковым // Арх. ист. и практ. сведений относящихся до России. 1862. Кн. 4. С. 70-79.
555. Картографические документы государственных архивов: науч.-справ. пособие / Сост. Сотникова С. И. Главархив СССР. ВНИИДАД. М., 1989. 86 с.  
О переселенческих картах, в т. ч. Сибири, как разновидности межевых карт, с. 27; о транспортных картах, с. 29.
556. Картография Сибири // Азиатская Россия: Атлас. СПб., 1914. С. 1-4.
557. Катионов О. Н. История старой Сибирской карты в научных исследованиях XVII-XX вв. // Роль науки в освоении восточных районов страны: Тез. докл. и сообщ. Всерос. науч. конф. 17-19 нояб. 1992 г. Новосибирск, 1992. С. 11-12.
558. Катионов О. Н. Карты Омского государственного архива как исторический ис-точник // Историческая наука в Омском государственном педагогическом институте. К 60-летию со дня основания ин-та. Омск, 1992. С. 83-85.
559. Катионов О. Н. Изучение "Хорографической книги" С. У. Ремезова в курсе "История старой сибирской карты" // Новое в изучении и преподавании истории в ву-зах: материалы науч.-метод. конф. Томск, 1994. С. 149-150.
560. Катионов О. Н. Судьба старых сибирских карт // Третьи макушинские чтения. Омск, 12-14 мая 1994 г. Новосибирск, 1994. С. 212-215.
561. Кильдюшевская Л. К. Из истории библиографии карт и атласов в России (начальный этап XVII-XVIII вв.) // Ист.-библиогр. исслед. 1990. Вып. [1]. С. 104-112.  
Об описях карт, в которых упоминаются карты Сибири и Дальнего Востока.
562. Кирилов И. К. Цветущее состояние Всероссийского государства / АН СССР. Ин-т истории; Отв. ред Рыбаков Б. А. М.: Наука, 1977. 443 с.  
О Сибири XVII-XVIII вв., с. 250-307.
563. Клеопов И. Л. Геологический комитет. 1882-1929. История геологии в России. М., 1964. 173 с.  
О деятельности Геологического комитета, в т. ч. в Сибири и на Дальнем Востоке.
564. Клепиков С. А. Неизвестный экземпляр карт из "Атласа Всероссийской империи И. К. Кирилова" // Изв. ВГО. 1956. Т. 88, вып. 1. С. 87-89.  
Сборный лист № 9: о вотчинах Строгановых; Иркутск, Удинск и пр. / Гравировал А. Зубов. 1730 год.

- 565.** Коверский Э. А. Чем располагаем мы для изучения топографии нашей территории в Азии и какие результаты достигнуты по этой части? // Ежегодник ИРГО. 1892. Т. 2. С. 1-39.  
История вопроса о военно-топографической съемке в Западной и Восточной Сибири, на Дальнем Востоке.
- 566.** Коверский Э. А. О геодезических работах и сооружении Великого Сибирского пути, с картой Азиатской России и смежных с нею владений. СПб., 1896. 8, 156 с. Прил. 107 с. Библиогр.: с. 101-107. (70 назв.).
- 567.** Коверский Э. А. Об организации геодезической части в разных ведомствах в связи с постройкой Великого Сибирского пути. СПб., 1897. 38 с.
- 568.** Коверский Э. А. Очерк организации геодезической части в разных местах в связи с постройкой Великого Сибирского пути // Ежегодник ИРГО, 1898. Т. 7. С. 1-34.
- 569.** Коган И. И. Рукописи Ф. И. Соймонова в собрании Государственного музея // Пробл. источниковедения. 1959. Т. 8. С. 228-238.  
В т. ч. рукописи и делопроизводство периода сибирского губернаторства.
- 570.** Колгушкин В. В. Описание старинных атласов, карт и планов XVI, XVII, XVIII веков и половины XIX века, хранящихся в архиве центрального картографического производства ВМФ. Л., 1958. 270 с, 25 карт. .
- 571.** Колесников А. Д. Географические знания и землепроходческая роль сибирских крестьян XVIII в. // Крестьянство Сибири XVIII-XIX в. Новосибирск, 1975. С. 50-63.
- 572.** Колесников А. Д. Реки и озера Сибири в прошлом (XVII-XIX вв.) // Земля сиб., дальневост. 1982. № 5. С. 44-46.
- 573.** Колобков М., Кожевников С. "Чертежная книга" // Сиб. огни. 1951. № 2. С. 85-87.
- 574.** Копылов А. Н. К биографии С. У. Ремезова // Ист. арх. 1961. № 6. С. 237.
- 575.** Копылов А. Н. Образование Академии наук и экспедиционные работы в Сибири XVIII в. // Изв. СО АН СССР. Сер. общ. наук. 1974. № 6, вып. 2. С. 3-10.
- 576.** Копылов А. Н. Очерки культурной жизни Сибири XVII - начала XIX в. / Отв. ред. Гольденберг Л. А. Новосибирск, 1974. 252 с.  
О карте Сибири конца XVII в. на кедровой доске. О чертежах Сибири, с. 168-170.
- 577.** Копылов А. Н, Полевой Б. П. Землепроходцы XVII в. и изучение Сибири // Сибирь периода феодализма. Новосибирск, 1968. Вып. 3. С. 20-40.  
Об истории географических открытий, картографии природных богатств Сибири и Дальнего Востока.
- 578.** Коровин М. К. Геологические исследования по трассе Сибирской железной до-роги в конце XIX - начале XX века // Очерки по истории геологических знаний. М., 1956. вып. 5. С. 85-88. Библиогр.: с. 88. (68 назв.)
- 579.** Коровяков Н. П. Дворянская империя Петра I и отражение её внешней политики в картографии // Сборник научных работ исторического факультета. Одесса, 1947. С. 27-54.

- 580.** Косвен М. О. Этнографические результаты Великой Северной экспедиции 1733-1743 гг. // Сибирский этнографический сборник. 1961. Т. 3. С. 167-212. Библи-огр.: с. 167-212 (106 назв.).  
Об этнографическом содержании карт экспедиции.
- 581.** Костриц И. Б. А. А. Ильин - выдающийся деятель отечественной картографии // Изв. ВГО. 1973. Т. 105, вып. 5. С. 407-411.
- 582.** Котнох А. А., Петрова Т. М. Первая карта России с картографической сеткой (карта А. А. Виниуса) // Изв. ВГО. 1989. Т. 121, вып. 3. С. 203-209.  
Из истории картографии Сибири (XVII в.), с. 204-207.
- 583.** Кремляков, поручик. Памятка о Корпусе военных топографов. Рига, 1900. 64 с.  
О картографе С. У. Ремезове, с. 7-8; о малых хронометрических экспедициях в Сибирь, с. 51.
- 584.** Кремпольский В. Ф. История развития картоиздания в России и СССР. М.: Геодезиздат, 1959. 111с.
- 585.** Кудрявцев М. К. 150 лет Военно-топографической службы. 1797-1947. М., 1948. 27 с.
- 586.** Кузин А. А. Развитие чертежного дела в России // Тр. / ИИЕиТ АН СССР. 1955. Т. 3. С. 131-169.
- 587.** Кузнецов П. И. Тридцать томов "Записок Военно-топографического отдела Главного штаба", 1837-1869 // Инж. журн. 1869. № 12, отд. 3. С. 293-316.
- 588.** Куксин И. С. Гидрографическая экспедиция Северного Ледовитого океана (1910-1915 гг.) // География и природ. ресурсы. 1991. № 1. С. 147-152.
- 589.** Купецкий В. Н. Гидрографическая экспедиция Северного Ледовитого океана и участие в ней лейтенанта А. Н. Жохова // Русские арктические экспедиции XVII-XX вв. Вопросы истории изучения и освоения Арктики. Л., 1964. С. 106-117.  
Об участии А. Н. Жохова в географических открытиях на судах "Таймыр" и "Вайгач" в 1912-1915 гг.
- 590.** Кусов В. С. Собрание древнерусских чертежей земель // Геодезия и картография. 1980. № 8. С. 59-61.
- 591.** Кусов В. С. Карту создают первопроходцы. М: Недра, 1983. 70 с.  
О сибирских экспедициях Ф. И. Соймонова, Д. Овцына, В. Беринга, С. Челюскина и др., с. 24-27.
- 592.** Кусов В. С. Картографическое искусство Русского государства. М: Недра, 1989. 96 с.
- 593.** Кусов В. С. Чертежи земли русской XVI-XVII вв. М.: Русский мир, 1993. 376 с.  
Приведена таблица хранилищ русских географических чертежей, в т. ч. карт С. У. Ремезова, с. 9-10.
- 594.** Кушнарев Е. Г. Нерешенные вопросы истории первой Камчатской экспедиции // Русские арктические экспедиции XVII-XX вв. Вопросы истории изучения и освоения Арктики. Л., 1964. С. 5-15.
- 595.** Кушнарев Е. Г. Первая Камчатская экспедиция 1725-1730 гг.: Автореф. дис... . канд. ист. наук / АН. Ин-т истории. Ленингр. отд-ние. Л., 1967. 29 с.

- 596.** Ладнов И. К. Описание картографического материала, находящегося в казенных уч-реждениях Забайкальской, Амурской и Приморской областей и у частных лиц, составленная корпуса военных топографов подполковником И. К. Ладновым. Б. м., Б. г. 14 с.  
Данные по 1911 год. Особо отмечена значимость работ военных топографов.
- 597.** Ламанский В. И. Старинная русская картография // Веста. ИРГО. 1859. Ч. 27. №10, отд. 5. С. 11-18.  
О сибирских картах С. Ремезова в архивах, с. 17-18.
- 598.** Лаппо И. И. [О труде В. А. Кордта. "Материалы по истории Русской картографии". Сер. 2. Вып. 1. (Киев, 1906)] // Учен. зап. / Юрьев, ун-т. 1908. № 1. С. 1-22.
- 599.** Лаптев С. Н. О некоторых петровских геодезистах-топографах, участниках второй Камчатской экспедиции // Учен. зап. / Перм. ун-т. 1967. № 165. С. 86-143.  
О работах участников экспедиции в Сибири и на Дальнем Востоке.
- 600.** Лаптев С. Н. Дороги, дорожное дело, почта и поиски кратчайшего пути к берегам Тихого океана в Сибири во время действия Второй Камчатской экспедиции (1732-1751 гг.) // Учен. зап. / Перм. ун-т. 1973; № 281.
- 601.** Лебедев Д. М. География в России XVII века (допетровской эпохи): Очерки истории геогр. знаний. М.; Л.: Изд. АН СССР, 1949. 233 с, карты.  
О первых картах Сибири XVII в., с. 22-24.
- 602.** Лебедев Д. М. География в России петровского времени. М.; Л.; Изд-во АН СССР, 1950. 384 с.
- 603.** Лебедев Д. М. Из истории хозяйственного районирования России // Изв. АН СССР. Сер. геогр. 1952. № 3. С. 69-74.
- 604.** Лебедев Д. М. Очерки по истории географии России XV и XVI вв. М.: Изд-во АН СССР, 1956. 240 с, ил., карты.  
Открытия на севере Европы и Западной Сибири, в Северном Ледовитом океане, и карты этих областей.
- 605.** Лебедев Д. М. Рукописный заводской атлас 1777-1778 гг. // Изв. АН СССР. Сер. геогр. 1956. № 3. С. 96-99.
- 606.** Лебедев Д. М. Очерки по истории географии в России XVIII в. (1725-1800 гг.). М.: Изд-во АН СССР, 1957. 272 с, карты.  
В т. ч. о картографических работах в Сибири.
- 607.** Лебедев Д. М. Академические экспедиции 1768-1774 годов // Природа. 1974. №1. С. 78-87.  
Обзор "Записок" начальников экспедиций.
- 608.** Лебедев Д. М., Есаков В. А. Русские географические открытия и исследования с древнейших времен до 1917 года. М.: Мысль, 1971. 516 с, ил., карты.  
В основном о Сибири и Дальнем Востоке.
- 609.** Левченко С. В., Мозесон Д. Л. За рудами в Сибирь / Отв. ред. Швецов П. Ф. М.: Наука, 1978. 143 с.  
История открытия и освоения минеральных ресурсов Сибири.

- 610.** Леонов Н. И. Александр Федорович Миддендорф. (1815-1894) М.: Наука, 1967. 147 с, ил., портр. Библиогр.: с. 145-146.  
Основные труды А. Ф. Миддендорфа, с. 142-144 (13 назв.).
- 611.** Лимонов Ю. А. "Роспись" первого общего чертежа Сибири: (опыт датировки) // Проблемы источниковедения. 1959. Т. 8. С. 343-360.
- 612.** Ловягин А. Старинные русские географические карты//Исторические и библиографические очерки. Пг., 1917. Вып. 1. С. 83-92.  
Упоминание о старинных картах Сибири, с. 90.
- 613.** Любомиров П. Г. Очерки по истории металлургической и металлообрабатывающей промышленности в России (XVII, XVIII и нач. XIX вв.) // Географическое размещение металлопромышленности. Л., 1937.
- 614.** Магидович И. П. Очерки по истории географических открытий. М.: Просвещение, 1957. 752 с, ил., карты.
- 615.** Магидович И. П. То же. [Изд. перераб. и доп. ]. М.: Просвещение, 1967. 714 с, ил., карт. Библиогр.: с. 643-653 (44 назв.).  
В т. ч. об истории географических открытий в Сибири и на Дальнем Востоке, а также об отдельных географях и путешественниках-исследователях Сибири и Дальнего Востока.
- 616.** Магидович И. П., Магидович В. И. Очерки по истории географических открытий. В 5 т. М.: Просвещение, 1982-1984.  
Т. 2: Великие географические открытия (конец XV - середина XVIII в.). 1983. 399 с.  
Об открытиях в Сибири и на Дальнем Востоке, с. 231-303.  
Т. 3: Географические открытия и исследования нового времени (середина XVII-XVIII вв.). 1984. 319 с.  
Об открытиях в Сибири и на Дальнем Востоке, с. 70-152, 212-236.  
Т. 4: Географические открытия и исследования нового времени (XIX - начало XX вв.). 1985. 335 с.  
Об открытиях и исследованиях в Сибири и на Дальнем Востоке, с. 70-125.
- 617.** Мазарович О. А., Турсина В. В. Геологические карты России с середины XIX в. до 1917 г. // История геологической картографии: Очерки по истории геол. знаний. М., 1982. Вып. 21. С. 63-73.
- 618.** Макеров А. Я. Гипсометрия русской Азии // Землеведение. 1902. Т. 9, кн. 2-3. С. 310-318. Реи, на кн.: Гикиш К. Каталог высот Азиатской России и некоторых прилегающих стран Азии. СПб., 1901. 5,492 с. (Зал: ИРГО по общ. географии; Т. 31. № 2).
- 619.** Максимов М. М. Истоки учения о рудных месторождениях. М.: Недра, 1973. 142 с.  
Поиски полезных ископаемых в Сибири (XVII-XVIII вв.), с. 25-29, 89-92, 101-108, 110-132.
- 620.** Маликов Б. Н. Из истории картографирования горной промышленности Сибири//Картографическое обеспечение развития народного хозяйства. Сб. науч. тр. / Отв. ред. Гаджиев И. М., Маликов Б. Н. Новосибирск, 1988. С. 70-81.
- 621.** Маркин Н. Н. Краткий исторический очерк развития гидрографии. М.; Л., 1940.

- 622.** Марков С. Земной круг. М.: Мол. гвардия, 1971. 560 с, ил. Ред.: Сахаров А. Н. // *Вопр. истории.* 1973. № 12. С. 153-156.  
Включен значительный материал об истории освоения Сибири и Дальнего Востока (XVI-XVIII вв.).
- 623.** Марков С. Н. Вечные следы: Книга о землепроходцах и мореходах [в частности Сибири XVI-XIX вв.]. М.: Современник, 1982. 575 с.
- 624.** Медушевская О. М. Картографические источники ХУП-ХУШ вв.: Учеб. пособие по источниковедению истории СССР / Отв. ред. Яцунский В. К. М., 1957. 28 с.  
О годуновском чертеже Сибири 1667 г., с. 9-12.
- 625.** Медушевская О. М. Картографические источники первой половины XIX в.: Учеб. пособие по источниковедению истории СССР / Отв. ред. Яцунский В. К. М., 1959. 45 с.  
В т. ч. о картах Сибири и Дальнего Востока.
- 626.** Миддендорф А. Путешествие на север и восток Сибири. СПб., 1860-1869  
Ч. 1: Север и восток Сибири в естественно—историческом отношении. 1860. 812 с.  
В ч. 1. на с. 7-9 "Обзор карт, съемок и планов"; на с. 29-39 "Древнейшие карты Сибири".  
Приводится более 30 назв. карт, книг, статей с 1566 по 1856 гг.  
Ч. 2. 1869. 833 с.
- 627.** Миллер Г. Ф. История Сибири. В 2 т. М.; Л. 1937-1941.  
Т. 1. 1937. 607 с, карта, 29 л. ил.  
Т. 2. 1941. 637 с, 3 л. карт.  
Карта Сибири до 1618 г. Сост. К. Н. Сербина
- 628.** Мирзоев В. Г. Историография Сибири (XVIII в.). Кемерово, 1963. 261 с.  
Около 70 названий книг, статей, рукописей 1730-1960 гг. по истории, этнографии, географии, картографии Сибири.
- 629.** Мирзоев В. Г. Историография Сибири (1-я половина XIX в.). Кемерово, 1965. 288 с.  
Около 150 названий книг, статей, писем, рукописей 1821-1963 гг. по истории, этнографии, географии, картографии Сибири.
- 630.** Мирзоев В. Г. Научное изучение Сибири и расширение круга исторических источников в первой половине XIX века // *Из истории Западной Сибири.* Кемерово, 1966. Вып. 1. С. 3-65.  
Обзор и подстрочные примечания содержат около 100 названий книг, статей, рукописей, календарей 1812-1961 гг. по истории и географии исследования Якутии, Иркутской, Енисейской губерний, Амур-ского края, Горного Алтая.
- 631.** Муравьева Л. А. Атлас России 1745 года и рукописные заметки Н. И. Кожина // *Ежегодник ГИМ.* 1960 год. М., 1962. С. 105-131.  
О пояснительном тексте Н. И. Кожина к "Атласу" (1758 1767 гг.), в т. ч. об административном делении Сибири.
- 632.** Наврот М. И. Предварительное сообщение о рукописной карте Сибири начала XVIII в. // *Там же.* С. 135-146.  
О карте, изготовленной предположительно, в 1718 г. кем-то из окружения С. У. Ремезова.



- 633.** Нансен Ф. В страну будущего. Великий Северный путь из Европы в Сибирь через Карское море / Авториз. пер. с норвеж. А и П. Ганзен. Магадан: Кн. изд-во, 1969. 303 с, ил., карты.
- 634.** Нарских Р. С. Русская академическая картография (1724-1917) // Изв. АН СССР. Сер. геогр. 1979. № 3. С. 137-144.
- 635.** Наумов Г. В. Русские географические исследования Сибири (XIX - начало XX вв.). М.: Наука, 1965. 148 с, ил., карты.
- 636.** Неклюдова Н. П. Общее землеведение / Под ред. Тушинского Г. К. М.: Просвещение, 1967. 390 с, ил.  
В т. ч. об истории развития географических исследований в Сибири с XVI в.
- 637.** Никитин Н. И. Сибирская эпопея XVII века: Начало освоения Сибири русскими людьми / Отв. ред. Преображенский А. А. М.: Наука, 1987. 176 с.
- 638.** Никитин П. В., Вайнберг В. В. Андрей Васильевич Пастухов - военный топограф и альпинист. М., 1956. 91 с.
- 639.** Новлянская М. Г. Д. Г. Мессершмидт и его дневник путешествия по Сибири // Изв. ВГО. 1962. Вып. 3. С. 331-339.
- 640.** Новлянская М. Г. Иван Кирилович Кирилов - географ XVIII века. М.; Л.: Наука, 1964. 142 с.
- 641.** Новлянская М. Г. Филипп Иоганн Страленберг. Его работы по исследованию Сибири. М.: Наука, 1966. 95 с. Библиогр.: с. 91-95.
- 642.** Новлянская М. Г. Даниил Готлиб Мессершмидт и его работы по исследованию Сибири/ Отв. ред. Белов М. И. Л.: Наука, 1970. 184 с.
- 643.** Новокшанова-Соколовская З. К. Картографические и геодезические работы в России в XIX - начале XX в. М.: Наука, 1967. 265 с.  
В т. ч. в Сибири и на Дальнем Востоке.
- 644.** О географических картах Сибири, составленных в 1843 году//ЖМНП. 1850. Ч. 65, отд. 6. С. 203-205.
- 645.** Оглоблин Н. Источники "Чертежной книги Сибири" Семена Ремезова. СПб.: Тип. В. С. Балашева, 1891. 12 с.
- 646.** Омельчук А. Как "передвинули" остров Белый // Тюмен. правда. 1978. 28 апр. Исследование острова Белый гидрографической экспедицией Северного Ледовитого океана (начало XX в.). По архивным материалам.
- 647.** Омельчук А. Зов Арктики. Свердловск: Сред.-Урал. кн. изд-во, 1980. 192 с.  
История исследований Крайнего Севера, морских и сухопутных экспедиций в Арктику (XVIII-XX вв.).
- 648.** О редкой книге биргермейстера Николая Витсена "Nord and Ost Tartaria" // Примечания на ведомости. 1732. 24 апр. Ч. XXXIII. С. 153-160.  
Информация о карте Сибири Николая Витсена, составленной в 1692 г., с. 156-160.

- 649.** О. С. Несколько скромных картографических вопросов (к издателю "Северной пчелы") // Сев. пчела. 1860. № 269. С. 1127.  
О неточностях на карте "Азиатской России, составленной при Военно-топографическом депо" в 1860 г.
- 650.** Основные проблемы исторической географии России на современном этапе: тез. докл. и сообщ. II Всесоюз. конф. по историч. географии России / Редкол.: Бескровный Л. Г. (отв. ред.) и др. М., 1980. 191 с.
- 651.** Отечественные физикогеографы и путешественники. (Очерки) / Под ред. Баранского Н. Н. и др. М., 1959. 783 с. Портр., карты.  
О Беринге, Чирикова, Головнине, Невельском. Учтено около 900 назв. кн., статей 1733-1958 гг. по истории географических открытий и изучения Сибири и Дальнего Востока.
- 652.** Очерки истории географической науки в СССР / Общ. ред. Герасимова И. П. М.: Наука, 1976. 190 с.  
Включен материал о географических исследованиях в Сибири и на Дальнем Востоке.
- 653.** Папковский П. П. Важнейшие труды русской картографии первой половины XIX в. // Геодезия и картография. 1977. № 7. С. 65-69.
- 654.** Папковский П. П. Топографические съемки в России // Вопр. истории естествознания и техники. 1974. Вып. 1. (46). С. 63-66.
- 655.** Папковский П. П. Из истории геодезии, топографии и картографии в России / Отв. ред. Селиханович В. Г. М.: Наука, 1983. 158 с.  
Топографические и картографические работы в Сибири в XIX - начале XX вв., с. 62-66, 75, 87-92, 110-114, 134-136, 143, 145.
- 656.** Пархоменко Н. Н. Работы переселенческого управления в Сибири // Вопросы картографии. Новосибирск, 1962. С. 36-48.
- 657.** Пасецкий В. Впереди - неизвестность пути. М.: Сов. Россия. 1969. 176 с.  
Об участии декабристов в изучении Сибири.
- 658.** Пасецкий В. М. Очарованный надеждой / Под ред. Окуня С. Б. Л.: Гидрометеоздат, 1970. 263 с, ил., карты.  
О полярных исследователях: И. Ф. Крузенштерне, П. П. Крузенштерне, Ф. П. Литке, Я. Санникове, М. А. Кастрене, Л. А. Загоскине.
- 659.** Пасецкий В. М. Арктические путешествия россиян. М.: Мысль, 1974. 230 с, черт., карты. Библиогр.: с. 205-222. (450 назв.)
- 660.** Пасецкий В. М. Иван Федорович Крузенштерн / Отв. ред. Окладников А. П. М., 1974. 176 с, ил., карты. Библиогр.: с. 171-175. (34 назв.)
- 661.** Пасецкий В. М. Фердинанд Петрович Врангель. 1796-1870. М.: Наука, 1975. 160 с.
- 662.** Пасецкий В. М. История полярных исследований России в первой половине XIX в.-ка: Автореф. дис.... д-ра ист. наук / Ленингр. гос. ун-т им. А. А. Жданова. Л, 1977. 48 с.  
В основном на материалах исследований севера Сибири.
- 663.** Пасецкий В. М. Географические исследования декабристов. М.: Наука, 1977. 184 с, ил., портр.

- 664.** Пекарский П. П. Геодезические и топографические работы в России // *Магазин земледения и путешествий: Геогр. сб., издаваемый Ник. Фроловым.* 1854. Т. 3.
- 665.** Пекарский П. П. Наука и литература в России при Петре Великом. Т. 1. СПб., 1862. 578 с.  
О печатании карт при Петре I, с. 343-346; первое ученое путешествие по Сибири Мессершмидта, с. 350-362.
- 666.** Пекарский П. П. История имп. Академии наук в Петербурге. В 2 т. СПб., 1870-1873.  
Т. 1. 1870. 68, 774 с.  
О Г. Ф. Миллере, с. 308-430; его экспедиции в Сибирь, о работе его над составлением новой карты Сибири в 1745-1746 гг., с. 344-345; об астрономе Н. И. Делиле, с. 124—149; его экспедиции в Сибирь, с. 129, о картах, с. 140, о вывезенных Делилем из России материалах по географии и истории России, с. 142, об астрономе Делиле Де ла Кройере, с. 149-155.; о И. -Г. Гмелине, с. 431—457, о его путешествиях по Сибири, о И. -Э. Фишере, историке Сибири, с. 617-636.  
Т. 2. 1873. 58, 1042 с.  
О М. В. Ломоносове, с. 259-963.
- 667.** Первые исторические и картографические сведения о Сибири // *Сиб. огни.* 1927. № 6. С. 232-236.
- 668.** Перевалов В. А. Ломоносов и Арктика. Из истории географической науки и географических открытий. М.; Л., 1949. 504 с, ил., карты.
- 669.** Перовощиков Д. М. Геодезические и топографические работы в России // *Магазин земледения и путешествий: Геогр. сб.* 1854. Т. 3. С. 30-84.  
В т. ч. в Сибири.
- 670.** Пинегин Н. Георгий Седов. Новосибирск: Зап.-Сиб. кн. изд-во, 1971. 399 с, 4 л., ил.
- 671.** Плахотник А. Ф. Источники и периодизация истории океанографии // *Тр. / ИИЕиТ АН СССР.* 1962. Т. 42, вып. 3. С. 101-129.  
В т. ч. океанография Сибири и Дальнего Востока.
- 672.** Плахотник А. "Сочинитель всей Сибири исправных ландкарт" // *Сиб. огни.* 1986. № 11. С. 144-150.  
Деятельность В. Н. Татищева в Сибири (20-е - 30-е гг. XVIII в.).
- 673.** Плигузов А. А. Первые русские описания Сибирской земли (XIV-XV вв.) // *Вопр. истории.* 1987. № 5. С. 38-50.
- 674.** Плигузов А. И. Текст - кентавр о сибирских самоедах. М.; Ньютонвилль: Археогр. центр, 1993. 160 с.
- 675.** Полевая Ж. А. Тематическая учебная картография дореволюционной России // *История развития тематического картографирования в России и СССР.* М., 1987. С. 65-76.  
Об атласе Н. К Торнау, вторая часть которого посвящена экономическим картам Западной и Восточной Сибири и Туркестана, с. 71.
- 676.** Полевой Б. П. Географический чертеж посольства Н. Г. Спафария // *Изв. АН СССР. Сер. геогр.* 1962. № 1. С. 115-124.

677. Полевой Б. П. О "печатном" чертеже Сибири 1667 г. // Сиб. геогр. сб. 1963. Сб. 2. С. 248-257.
678. Полевой Б. П. Новое о картографе Семене Ульяновиче Ремезове // Изв. ВГО. 1966. Вып. 4. С. 382-383.
679. Полевой Б. П. Гипотеза о Тодуновском" атласе Сибири 1667 г. // Изв. АН СССР. Сер. геогр. 1966. № 4. С. 123-132.
680. Полевой Б. П. К трехсотлетию Тодуновского чертежа" Сибири // Докл. / Ин-т географии Сибири и Дальнего Востока. 1968. Вып. 17. С. 66-73.  
О чертеже Сибири 1667 г., выполненном в Тобольске. История исследования чертежа в XVII-первой половине XX в.
681. Полевой Б. П. Географические чертежи посольства Н. Г. Спафария // Изв. АН СССР. Сер. геогр. 1969. № 1. С. 115-124.  
О чертеже Н. Г. Спафария "Дорога, которая крапинами идет от Москвы сухим путем до Тобольска, а от Тобольска водным путем до Селенгинского острога, а от Селенгинского сухим путем до китайского рубежа и до города Пекина" (1682 г.).
682. Полевой Б. П. Существовала ли вторая "хорографическая книга" С. У. Ремезова? (1697 г.) // Изв. СО АН СССР. Сер. общ. наук. 1969. № 1, вып. 1. С. 68-73.
683. Полевой Б. П. [Рецензия] // Новая и новейшая история. 1972. № 2. С. 185-186.  
Рец. на кн.: Ефимов А. В. Из истории великих русских географических открытий (в Северном Ледовитом и Тихом океанах. XVII-XVIII вв.). М.: Наука, 1971.
684. Полевой Б. П. К трехсотлетию создания этнографического чертежа Сибири 1673 г.: (Из истории становления рус. этнографии) // Сов. этнография. 1973. № 4. С. 78-88.
685. Полевой Б. П. О картах Северной Азии Н. К. Витсена // Изв. АН СССР. Сер. геогр. 1973. № 2.
686. Полевой Б. П. Сибирская картография XVII в. и проблема Большого чертежа // Страны и народы Востока. 1976. Вып. 18. С. 213-227. Библиогр. (52 назв.)
687. Полевой Б. П. По поводу спора о первом чертеже Сибири (и дате его составления. ХУЛ в.) // Источниковедение и историография Сибири. Новосибирск, 1977. С. 5-12.
688. Полевой Б. П. Двухтомная история картографии России Л. С. Багрова (до 1800 г.) // Изв. АН СССР. Сер. геогр. 1979. № 5. С. 131-136.
689. Полевой Б. П. История Сибири в трудах академика М. П. Алексева // Изв. СО АН СССР. Сер. общ. наук. 1982. № 11, вып. 3. С. 151-152.
690. Полевой Б. П. Семен Ульянович Ремезов // Первопроходцы М, 1983. Вып. 13. С. 9-75.
691. Полевой Б. П. О второй полярной карте М. В. Ломоносова // Геодезия и картография. 1985. № 2. С. 50-53.
692. Попов Н. А. Татищев и его время. СПб., 1861.

- 693.** Попов С. О чем не рассказала морская карта // Мор. флот. 1987. № 7. С. 66-67. Рец. на кн.: Масленников Б. Морская карта рассказывает. М., 1986. 368 с.
- 694.** Попов С. В. Карта Арктики помнит своих создателей // Земля и Вселенная. 1988. № 3. С. 70-74.
- 695.** Поспелов Е. М. Относительная достоверность названий на старинных картах // Развитие методов топонимических исследований. М., 1970. С. 91-99.  
В частности о географических названиях на картах Сибири.
- 696.** Постников А. В. Из истории русской картографии конца XVIII в. // Геодезия и картография. 1975. № 4. С. 69-71.
- 697.** Постников А. В. Традиции и научно-технические школы полевой картографии в России // Научные школы в географии. М., 1983. С. 53-66.  
О деятельности Русского географического общества по Сибирскому межеванию (50-гг. XIX в.), с. 65.
- 698.** Постников А. В. Из истории картографического изучения внутренних вод Азиатской России в XVIII - начале XIX вв. // Из истории развития тематического картографирования в России и СССР. М., 1987. С. 86-96.
- 699.** Постников А. В. Развитие крупномасштабной картографии в России. М.: Наука, 1989. 229 с.  
О роли Г. С. Батенькова в организации картографических работ в Сибири, с. 121-122; о Нерчинской экспедиции 1797-1800 гг., с. 186-188.
- 700.** Постников А. В. Старинные карты в архивах и библиотеках Польской народной республики // Тр. / ИИЕиТ АН СССР. 1989. № 2. С. 108-114.  
О первом издании Генеральной карты Азиатской России Позднякова (1825 г.), с. 113.
- 701.** Потапов Ю. П. Степан Осипович Макаров (1848-1904) / Отв. ред. Соломенко Н. С. Л.: Наука, 1982. 215 с.
- 702.** Потанин Г. Н. [О книге "Чертежная книга Сибири, составленная Тобольским сыном боярским Семеном Ремезовым в 1701 году. СПб. 1882.] // ЖМНП. 1883. Ч. 227. Июнь. С. 300-319.
- 703.** Преображенский А. И. Экономические карты в дореформенной России (Материалы к истории русской экономической картографии.) // Вопр. геогр. 1950. Сб. 17. С. 105-138.  
В т. ч. экономическое районирование Сибири.
- 704.** Преображенский А. И. Русские экономические карты и атласы. М.: Географиздат, 1953. 329 с.  
Дана характеристика Атласа Азиатской России 1914 г., с. 63-64.
- 705.** Преображенский А. И. Выдающиеся произведения социально-экономической картографии в дореволюционной России // История развития картографирования в России и СССР. М., 1987. С. 76-86.  
Об этнографической карте Азиатской России М. И. Венюкова, с. 82; об Атласе Азиатской России, в т. ч. и Сибири, с. 85.

- 706.** Пыпин А. Сибирь и исследование ее // Вести. Европы. 1888. № 4. С. 684-724; № 5. С. 195-237; № 6. С. 700-734; № 8, с. 662-668.  
Историографический обзор исследований Сибири с XV до конца XIX вв.; даны описания литературных источников на русском и иностранных языках XVIII-XIX вв. (около 230 назв.)
- 707.** Пыпин А. Первые известия о Сибири // Вестн. Европы. 1891. Кн. 8. Август. С. 742-748.
- 708.** Рафиенко Л. С. Неизвестный исторический атлас Сибири // Вопр. истории. 1989. № 4. С. 128-132.  
Об историческом атласе Сибири, охватывающим период с 1533 по 1843 годы.
- 709.** Риттер К. Землеведение Азии Карла Риттера. География стран, входящих в состав Азиатской России или пограничных с нею. Вып. 1-10. СПб., 1858-1895.  
Вып. 1: География стран, входящих в состав России или пограничных с нею, так называемой Сибири, Китайской империи, Туркестана, независимой Татарии и Персии.  
Дополнение к т. 3: Алтайско-Саянская горная система в пределах Российской империи и по китайской границе и по новейшим сведениям 1832-1876 года / Сост. Семенов П. П. и Потанин Г. Н. 1877. XI, 695, XLIIС.  
Излагается в форме дополнений к параграфам третьего тома риттеровой работы (1832 г. издания) к параграфам № 41-50.
- 709а.** Риттер К. Землеведение Азии. Карла Риттера. География стран входящих в состав Азиатской России или пограничных с нею. Восточная Сибирь: оз. Байкал и Прибайкальские страны, Забайкалье и степь Гоби: Новейшие сведения об этих странах (1832-1893 г.), служащие последующими выпусками к русскому тексту Риттера, изданному под приведенным заглавием в 1879 г. СПб., 1894-1895.  
Ч. 1: Саянское нагорье в пределах Иркутской губернии до юго-западной оконечности озера Байкала, к югу от Большого Сибирского тракта / Сост. Семенов П. П., Черский И. Д. и Петц Г. Г. 1894. 605 с.  
Ч. 2: Общее обозрение Байкальских гор и Байкальского озера: северо-западный берег от юго-западной оконечности озера до устья Верхней Ангары; хребты Приморский и Онотский (дополнение к "Землеведению" К. Риттера). 1895. 629 с. Библиогр.: с. 51-59.  
Картографические материалы, с. 47-51.
- 710.** Романов Д. М. Новое о В. Прончищеве // История географии и историческая география. М, 1975. С. 2-5.  
В. Прончищев-участник Великой Северной экспедиции (30-е гг. XVIII в.) По материалам ЦГА ВМФ СССР.
- 711.** Романов Д. М. Полярные колумбы. (Туляки и калужане - герои Великой Северной экспедиции XVIII в). Тула, 1976. 74 с.  
О В. Прончищеве, С. Челюскине, Х. Лаптеве, А. Скуратове, И. Сухотине, Н. Чекине, В. Ртищеве.
- 712.** Рубинштейн Н. Л. Топографические описания наместничеств и губерний XVIII в. - памятники географического и экономического изучения России // Вопр. географии. 1953. Сб. 31. С. 39-89.

- 713.** Рудин С. Д. Съемочные и землеустроительные работы с конца XVIII в. по 1897 г. // Материалы комиссии для исследования землевладения и землепользования в Забайкальской области: СПб., 1898. Вып. 7.
- 714.** Русаков В. Русские колумбы и робинзоны. СПб., 1903. 146 с.  
Биографические очерки и рассказы, в т. ч. об исследователях Сибири и Дальнего Востока.
- 715.** Русские арктические экспедиции XVII - XX вв. Вопросы истории изучения и освоения Арктики [Сб.] / Под ред. Белова М. И. Л.: Гидрометеиздат, 1964. 232 с.
- 716.** Русские землепроходцы и мореходы: Из истории открытия и освоения Сибири и Дальнего Востока (конец XVI - 1-я половина XIX вв.) / Авдеев В. А, Измайлов А А, Остова М. Н., Соколов Ю. Ф. М: Воениздат, 1982. 80 с.
- 717.** Рыбаков Б. А Русские карты Московии XV-начала XVI века М: Наука, 1974. 111 с.  
С включением материалов о Сибири.
- 718.** Савельев Н. Я. Исследования пути на восток по притокам Оби, Енисея и Амура на рубеже XVIII в. // Краевед, зап. Барнаул, 1956. Вып. 1.
- 719.** Салищев К. А. Основы картоведения: Ист. часть. М.: Геодезиздат, 1943. 238 с.  
В т. ч. о картах С. У. Ремезова.
- 720.** Салищев К. А. Основы картоведения: Часть ист. и картогр. материалы. М.: Геодезиздат, 1948. 350 с.  
В т. ч, о картах С. У. Ремезова.
- 721.** Салищев К. А. Московский университет и развитие отечественной картографии // География в Московском университете за 200 лет, 1755-1955. М., 1955. С. 151-167.
- 722.** Салищев К. А. Собрание русских карт первой половины XVIII в. в Париже: (Кол. акад. И. Н. Делиля) // Изв. АН СССР. Сер. геогр. 1960. № 4. С. 104-110.
- 723.** Салищев К. Д. История картографии // Итоги науки и техники. Картография. 1974. Т. 6. С. 218-238.
- 724.** Семенов П. П. История полувековой деятельности имп. Русского географического общества, 1845-1895. Ч. 1-3. СПб., 1896.  
Ч. 1. Отд. 1-3. 1896. XXX, 486 с, 3 л. портр.  
Ч. 2. Отд. 4. 1896. XI, 496-979 с, 2 л. портр.  
Ч. 3. Отд. 5. Прил. 1896. 980-1377, 66 с, 1 л. портр.
- 725.** Сергеевский [Б. А.]. Современные карты полярного моря у берегов Сибири: (Крат, обзор) // Сев. Азия. 1928. № 4. С. 100-108.
- 726.** Сергеевский [Б. А.] Современные карты полярного моря у берегов Сибири: (Крат, обзор). Сокр. вариант // Жизнь Сибири. 1928. Т. 7. С. 113-119.  
Обзор гидрографических и топографических карт Северного Ледовитого океана, его побережья и русел рек Оби и Енисея с подробными характеристиками. Всего 29 карт 1854-1872, 1906-1928 гг. на русском и иностранных языках.

- 727.** Сергеевский Б. А. К картографии восточной части Карского моря // Изв. Зап. - Сиб. отд. геогр. о-ва. 1930. Т. 7. С. 3-15,  
Оценка работ картографов XVIII - начала XX вв. и обоснование необходимости новых астрономо-геодезических съемок в Обь-Енисейском заливе.
- 728.** Середонин С. М. Отзыв о трудах В. А. Кордта // Отчет ИРГО за Середонин С. М. [О сочинении В. А. Кордта "Материалы по истории русской картографии. 2-ая сер. Вып. 1: Карты всей России, северных ее областей и Сибири". Киев, 1906] // Отчет о 13-м присуждении премий митрополита Макария. СПб., 1911. С. 177-196.
- 729.** 1910. СПб., 1911. С. 74-76.  
О старинных картах России XV-XVII вв. западноевропейских картографов, в т. ч. Сибири.
- 730.** Скалой В. Н. Русские землепроходцы - исследователи Сибири XVII века. М., 1951. 199 с. Библиогр.: с. 190-198. (280 назв.).
- 731.** Соколов Л. Ремезов С. У. // Рус. биогр. слов. СПб.: "Рейтерн-Рольцбург", б/г.
- 732.** Соколов С. В. Рукописные карты лесов Сибири // Изв. Новосиб. отд. ГО СССР. 1957. Вып. 1. С. 79-85.
- 733.** Соловьев Ю. А., Тихомиров В. В. Начало геологического картирования и первые палеографические карты в России // История геологической картографии: Очерки по истории геол. знаний. М., 1982. Вып. 21. С. 46-61.
- 734.** Сотникова С. И. К истории картографирования переселенческого движения // История развития тематического картографирования в России и СССР. М., 1987. С. 96-104.  
О переселенческих картах и планах конца XIX - начала XX вв. в Сибири.
- 735.** Сотникова С. И. Памятники отечественной картографии XVII в. // Памятники науки и техники. 1987-1988. М., 1989. С. 176-201.  
О значении работ С. У. Ремезова, с. 177.
- 736.** Сотникова С. И. Источниковедение русских карт XVII - начала XX вв.: Авто- реф. дис.... д-ра ист. наук/Моск. гос. ист.-арх. ин-т. М., 1990. 42 с.  
О локальных чертежах как источниках карт, в т. ч. Сибири, с. 24.
- 737.** Сотникова С. И. Источниковедение русских карт XVII - начала XX вв.: Дис... д-ра ист. наук / Моск. гос. ист.-арх. ин-т. М., 1990. 383 с.  
Об обзорных чертежах Сибири XVII в., с. 242-244.
- 738.** Сочава В. Б. Страницы из прошлого русской географии. Жизнь и деятельность А. Ф. Миддендорфа. (1815-1894) // Сиб. геогр. сб. 1963. Вып. 2. С. 215-236. Библиогр. 55 назв.
- 739.** Спасский Г. История плаваний россиян из рек сибирских в Ледовитое море // Сиб. веста. 1821. Ч. 15. С. 79-90, 120-136; Ч. 16. С. 270-281; 1822. Ч. 19.  
О значении плавания С. Дежнева, с. 135-136; о значении р. Амура, об открытиях земли или островов в Ледовитом море против устьев Колымы, Яны и Индигирки.
- 740.** Степанов Н. [Рецензия] //Изв. ВГО. 1943. Т. 75, вып. 4. С. 55-57. Рец. на кн.: Андреев А. И. Очерки по источниковедению Сибири XVII в. Л., 1940.

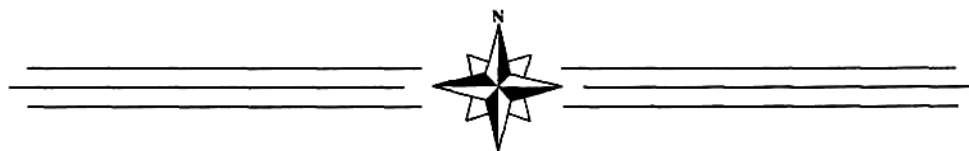


- 741.** Степанов Н. Н. Заметки об исторической географии и этнографии Сибири XVI в. // Изв. ВГО. 1949. Т. 81, вып. 3. С. 297-303.
- 742.** Страленберг Ф. Н. Записки Филиппа Иоганна Страленберга об истории и географии Российской империи Петра Великого. Ча 1: Сев. и вост. часть Европы и Азии / Ин-т истории АН СССР; Сост.: Савельева Ф. А. и др.; Отв. ред. Ирошников М. П. М.; Л. 1985. 220 с.
- 743.** Стрельбицкий И. А. Земельные приобретения России в царствование императора Александра II с 1855 по 1881 год. СПб., 1881. 8, 56 с, 3 карты.
- 744.** Струве В. Я. Обзор географических работ в России: (Докл.) // Зап. ИРГО. 1846. Кн. 1. С. 43-58.  
Об астрономических определениях в Сибири, Якутске, Охотске, Селенгинске до 1846 г., с. 48.
- 745.** Студитский Ф. История открытия морского пути из Европы в сибирские реки и до Берингова пролива: В 2 ч. СПб., 1883.  
Ч. 1. 318, 15 с;  
Ч. 2. 3, 288 с.
- 746.** Танфильев Г. И. География России, Украины и примыкающих к ним территорий. Ч. 2, вып. 2. Одесса, 1923.  
Включены материалы по картографии Сибири и Дальнего Востока.
- 747.** Татищев В. Н. Избранные труды по географии России / Ред., вступ. ст. и коммент. Андреева А. И. М., 1950. 248 с.
- 748.** Татищев В. Н. Лексикон российской исторической, географической, политической и гражданской // В. Н. Татищев. Избранные произведения. Л., 1979. С. 153-360.  
Топонимы и гидронимы, в т. ч. Сибири и Дальнего Востока.
- 749.** Татищев В. Н. Примечания на книгу, учиненную господином Страленбергом, имянуемую Северной Восточной страны Европы и Азии, печатанной в 1730-м году в Стокгольме // Татищев В. Н. История Российская. Л., 1968. С. 405-436.
- 750.** Тилло А. А. Исследования поверхности Азиатской России с показанием бассейнов: океанов, морей, рек, озер, а равно и административных подразделений в царствование императора Николая П. СПб., 1905. 4, 10.
- 751.** Титова В. Д. Обзор этнографических материалов XVII-XIX вв. о народах Сибири отдела рукописей Государственной публичной библиотеки им. М. Е. Салтыкова-Щедрина // Сов. этнография. 1972. № 2. С. 74-84.
- 752.** Тихомиров Г. С. Митрофан Степанович Боднарский. М.: Изд-во МГУ, 1962. 51 с. Об анализе М. С. Боднарским "Чертежной книги Сибири" С. У. Ремезова, с. 20-21.
- 753.** Тихомиров И. Деятельность Ломоносова в области географии России // ЖМНП. 1915. Ч. 56, янв. С. 26-57; апр. С. 264-281.
- 754.** Трешников А. Ф. Изучение полярных стран // Веста. АН СССР. 1974. № 3. С. 110-117., ил.  
Роль Академии наук в освоении Северного морского пути (XVIII - 30-е годы XX в.), с. 110-114.

755. Трешников А. Ф. М. В. Ломоносов и Северный морской путь // Слово о Ломоносове. Архангельск, 1983. С. 53-61.
756. Трисман В. О русской этнографической карте XVII в. // Крат. сообщ. Ин-та этнографии АН СССР. 1950. Вып. 10. С. 51-55.
757. Троицкий В. А. О картах Сибири геодезиста Петра Чичагова (1719-1720) // Изв. ВГО. 1974. Т. 106, вып. 2. С. 134-140, ил. Библиогр.: с. 140. (16 назв. кн., ст., атла-сов, карт 1853-1966 гг.).
758. Трусов П. Н. Некоторые вопросы русской картографии XV1-XVII вв.: Автореф. дне... канд. геогр. наук. Л., 1953. 13 с.
759. Турчанинов Н. В. Итоги переселенческого движения за время с 1896 по 1909 гг. СПб., 1910. 45 с.
760. Тучков П. А. История Военно-топографического депо и геодезических работ Генерального штаба с 1835 по 1847 г. // Зап. ВТД. 1847. Ч. 10, отд. 1. С. 1-26.
761. Утин Г. Н. Новое о собраниях русских карт первой половины XVIII века в Париже // Изв. АН СССР. Сер. геогр. 1981. № 2. С. 126-131.  
О картах Сибири, хранящихся в парижских собраниях, с. 129-131.
762. Федотов Л. "Чертеж" земли сибирской: страницы истории. (Сиб. картография. XVII в.) // Наука в Сибири. 1992. № 47-48. С. 10.
763. Фель С. Е. Государственная съемка 1715-1744 годов // Сб. науч.-техн. и произв. ст. по геодезии, картографии, топографии, аэрофотосъемке и гравиметрии / Гл. упр. геодезии и картографии при СНК СССР. 1949. Вып. 25. С. 25-35.
764. Фель С. Е. Картография России XVIII века (опыт исследования): Дис... д-ра тех. наук В 3 т. / Моск. ун-т. М., 1951. Т. 1. 470 с; Т. 2. С. 471-937.; Т. 3. 57 с.
765. Фель С. Е. Картография России XVIII в. М.: Геодезиздат, 1960. 226 с.  
В т. ч. о картографии Сибири.
766. Фель С. Е. Картография России XVIII в. (как синтез астрономо-геодезических и графических процессов) // Тр. / ИИЕиТ АН СССР. 1961. Т. 37, вып. 2. С. 239-249.
767. Фель С. Е. Критика некоторых источников по истории русской геодезии и картографии // Тр. / ИИЕиТ АН СССР. 1962. Т. 42, вып. 3. С. 178-181.
768. Ив. Фель С. Е. Петровские геодезисты и их участие в создании русской картографии XVIII века // Вопр. географии. 1950. Сб. 17. С. 5-22.
769. Фиалков Д. Пионер русской картографии (С. У. Ремезов. 80-е гг. XVII в. -1701 г.) // Ом. правда. 1971. 21 дек.
770. Фиалков Д. Н. Исследователь-топограф А. А. Александров // Инженерно-геодезические работы на Урале. Свердловск, 1975. С. 179-184.  
О топографо-геодезической деятельности А. А. Александрова в Сибири (1886-1920 гг.).
171. Фиалков Д. Н. Первый атлас Сибири // Земля сиб., дальневост. 1978. № 9. С. 61-62.  
О "Хорографической чертежной книге" С. У. Ремезова (конец XVII в.).

772. Филиппов В. Н. Материалы ЦГИА СССР и отдела картографии ГБЛ об организации и распределении учебных заведений в дореволюционной Сибири // Историография и источники изучения исторического опыта освоения Сибири: тез. докл. и сообщ. Всесоюз. науч. конф. (15-17 нояб. 1988 г.). Новосибирск, 1988. Вып. 1. С. 139-140.
773. Фишер И. Е. Сибирская история с самого открытия Сибири и до завоевания сей земли российским оружием. СПб., 1774. 631 с, 2 л. карт.
774. Хабаков А. В. Очерки по истории геологоразведочных знаний в России Ч. 1. М., 1950. 212 с. (Материалы для истории геологии).
775. Хачевская С. Две рукописные карты Сибири (конца) XVIII в. из коллекции Национальной библиотеки Варшавы (составленные ссыльным поляком И. Копецем) // Русско-польские связи в области наук о Земле. М., 1975. С. 18-22.
776. Цветков М. А. Землемерно-геодезические работы Переселенческого управления // Землемер, дело. 1913. № 5.
777. Цетлин М. Н. Исаак Масса и Юрий Крижанич о Сибири (XVII в.) // Материалы Моск. фил. Геогр. о-ва СССР, 1970. Вып. 4: История географических знаний и историческая география. С. 29-30.
778. Черский И. Д. Геологическое исследование Сибирского почтового тракта от Байкала до восточного склона хребта Уральского, а также путей, ведущих к Падунскому порогу на р. Ангаре и в город Минусинск // Зап. имп. АН. 1889. Т. 59, кн. 2. Прил. С. 1-145, карты.  
Геологическая карта местности, прилегающей к Сибирскому почтовому тракту от оз. Байкал до р. Оби, 1886 г.
779. Член-корреспондент Академии наук СССР Алексей Владимирович Ефимов // Новая и новейшая история. 1971. № 6. С. 214-218, портр.  
Об исследованиях в области русских географических открытий на Тихоокеанском Севере (XVII-XVIII вв.).
780. Чубаков К. Н. Северный морской путь. М.: Знание, 1979. 62 с.
781. Шадрина Ю. "... Для более точного изучения России и ее населения": (Письма Ф. Ф. Матюшкина из аркт. экспедиции Ф. П. Врангеля, обследовавшей сев. побережье Сибири (1820-1824 гг.)) // Наука и жизнь. 1983. № 12. С. 79-81.
782. Шакинко И. М. В. Н. Татищев. М.: Мысль, 1987. 125 с.
783. Шибанов Ф. А. О некоторых вопросах из истории картографии Сибири XVII в. // Учен. зап. / ЛГУ. Сер. геогр. наук. 1949. Вып. 5, № 104. С. 270-306.
784. Шибанов Ф. А. Крупный русский картограф 70-х годов XVII в. // Учен. зап. / ЛГУ. 1958. Сер. геогр. наук. Вып. 12: Картография. № 226. С. 220-232.
785. Шибанов Ф. А. Имена русских геодезистов XVIII века // Вестн. ЛГУ. Геология и география. 1970. № 12, вып. 2. С. 158-159.  
В частности, о геодезистах-исследователях Сибири.

786. Шибанов Ф. А. Географический департамент Кабинета // Вести. ЛГУ. Сер. геогр. 1964. № 24, вып. 4. С. 132-139.
787. Шибанов Ф. А. Очерки по истории отечественной картографии. Л., 1971. 160 с.  
О первых чертежах Сибири XVII в., с. 16-24, 63.
788. Шибанов Ф. А. И. И. Исленьев - астроном-географ и картограф XVIII века // Вести. ЛГУ. Геология и география. 1975. № 18, вып. 3. С. 132-139.  
Экспедиция И. И. Исленьева в Сибирь, астрономические и географические наблюдения, с. 135-137.
789. Шибанов Ф. А. Обзор русской картографической литературы XVIII века // Вестн. ЛГУ. Геология и география. 1958. № 18, вып. 3. С. 158-163.
790. Шибанов Ф. А. М. В. Ломоносов и отечественная картография // Вестн. ЛГУ. Сер. геогр. 1964. № 4, вып. 2. С. 123-134.
791. Ширина Д. А. Летопись экспедиций Академии наук на северо-восток Азии в дореволюционный период (XVIII - начало XX вв.) / Отв. ред. Сафронов Ф. Г. Новосибирск: Наука, 1983. 137 с.
792. Шокальский Ю. М. Краткое описание разных путешествий по северным морям и показание возможного прохода Сибирским океаном в Восточную Индию // Труды Ломоносова в области естественных исторических наук. СПб., 1911.
793. Шокальский Ю. М. Очерк развития океанографии. М., 1900.
794. Шокальский Ю. М. Из истории географии. (Очерки по истории естествознания). М.; Л, 1926. 87 с, ил., 1 л. карт.
795. Шпаро Д., Шумилов А. Три загадки Арктики. М.: Мысль, 1982. 142 с.
796. Шуберт Ф. Ф. История Военно-топографического депо и геодезических работ Генерального штаба // Зап. ВТД. 1837. Ч. 1. С. 1-188.
797. Щуровский Г. Е. Русские каменноугольные бассейны. (Карта Алтайского горно-го округа) // Магазин землеведения и путешествий. 1854. Т. 3. С. 403-408.
798. Элерт А. Х. Экспедиционные материалы Г. Ф. Миллера как источник по истории Сибири. Новосибирск: Наука, 1990. 246 с.
799. Яников Г. В. Великая северная экспедиция. (1733-1743). М., 1949. 164 с, карты.  
Арктические экспедиции, XVIII в.
800. Ярош Г. Ф. И. Табберт-Страленберг - спутник исследователя Сибири Д. Г. Мессершмидта // Изв. СО АН СССР. Сер. общ. наук 1968. № 1, вып. 1. С. 68-72.
801. Ястребов Е. В. [Рецензия] // Изв. ВГО. 1968. Т. 100, вып. 1. С. 76-77. Рец. на кн.: Гольденберг Л. А. Федор Иванович Соймонов (1692-1780). М., 1966.



## ЗАПАДНАЯ СИБИРЬ

### СПРАВОЧНАЯ ЛИТЕРАТУРА

- 802.** Алтайские заводы и рудники // Сиб. веста. 1885. № 19. С. 10-13; № 20. С. 10-11.
- 803.** Библиографический указатель трудов М. Ф. Розена / Сост. Бородаев В. Б. // Алт. сб. Барнаул. 1991. Вып. 14. С. 120-126.
- 804.** Дунин-Горкавич А. А. Справочная книжка Тобольской губернии. Тобольск, 1904(6). 160 с, карта.
- 805.** История Алтая в эпоху капитализма (1861-1917 гг.): Библиогр. указ. / Сост. Скубневский В. А., Иванченко Н. В., Задонских З. И. Барнаул. 1992. 125 с.
- 806.** Каталог атласам, картам, планам, книгам, эстампам и географическим инструментам, продающимся при Военно-топографическом депо. СПб., 1847. 24 с.  
Сведения о "Подробной карте Кольвано-Воскресенской горной округи, составленной из новейших частных карт Барнаульского горн. архива, 1816. на 12 л. "
- 807.** Климат и гидрология Западной Сибири.: Указ. лит. (1800-1966). Новосибирск, 1972. 282 с.
- 808.** Левитов И. С. Путеводитель по Западной Сибири. М., 1884. 128 с, 1 л. карт.
- 809.** Мамонтов В. Н. Обзор литературы по Алтайскому району // Толмачев И, Тихонович Н., Мамонтов В. Геологическое описание и полезные ископаемые района проектируемой Южно-Сибирской железной дороги. Алтайский район. СПб., 1913. Прил. С. 53-101.
- 810.** Пилипенко П. П. Литература по минералогии, геологии и географии Западного Алтая. Картография Западного Алтая // Изв. / Том. ун-т, 1915. Т. 62. С. 5-47.  
В гл. "Картография Западного Алтая" 80 назв. топографических и геологических планов, чертежей (в т. ч. рукописных) по Сибири (Томской губ., Алтаю и отдельным его частям).
- 811.** Памятная книжка Западной Сибири на ... (1881-1882) г. Омск, 1881-1882.
- 812.** Памятная книжка Томской губернии на 1910 г. Томск: Том. губ. стат. ком., 1910. 660 с. Разд. паг., табл., 2 л. карт.
- 813.** Плетнер В. И. Дополнительный список статей по геологии и географии Алтайского округа // Тр. геол. части Кабинета Е. И. В. 1898. Т. 3, вып. 1. С. 122-131.

- 814.** Список полученных обществом (ИРГО) книг, карт и планов (принадлежащих ИРГО) // Зап. ИРГО. 1846. Кн. 1. С. 136-145.  
Подробная карта Кольвано-Воскресенской горн. округа, составлена из новейших частных карт барнаульского горного архива. 1816 г., с. 138; о маршрутной карте Западной Сибири. 1843 г., с. 140.
- 815.** Словцов И. Материалы для библиографии Тобольской губернии 1600-1889 гг. 1: Путешествия и ученые труды // Календарь Тобольской губернии 1890 г. Тобольск, 1890. С. 269-292.
- 816.** То же. Отд. отд. Тобольск, 1890. 24 с.  
Исторический обзор экспедиций по Сибири. В тексте около 300 назв. кн. и ст. по географии и истории Сибири, особенно Западной.
- 817.** Список главнейшей литературы по геологии, полезным ископаемым и горному делу Салаирского края // Веста. Зап.-Сиб. геол.-развед. треста. 1933. Вып. 6. С. 115-122.  
190 назв. книг и статей 1771-1933 гг. на рус. и иностр. яз.
- 818.** Указатель литературы по геологии и географии Алтайского округа./Сост.: Иностранцев А. А., Поленов Б. К., Петц Г. Г., Семенов В. П. // Тр. геол. части Кабинета Е. И. В. 1895. Т. 1, вып. 1. С. 15-54.  
370 назв. книг и статей на рус. и иностр. яз. 1771-1894 гг. по теме, включая Кузнецкий бассейн, частично современные территории Новосибирской и Томской областей.

## ИСТОЧНИКИ

- 819.** Александров А. О нивелировках в Западной Сибири // Топогр. и геодез. журн. 1911. № 8. С. 121-185; № 10. С. 166-171.
- 820.** Адрианов А. В. Путешествие на Алтай и за Саяны, совершенное летом 1883 г. по поручению ИРГО и его Западно-Сибирского отдела: предварит. отчет. // Зап. ЗСО ИРГО. 1886. Кн. 8, вып. 2. С. 4-144.
- 821.** Адрианов А. В. Путешествие на Алтай и за Саяны в 1883 году // Зап. ИРГО по общ. географии. 1886. Т. 11. С. 149-444.
- 822.** Алексеев Я. И. Астрономические определения в Западной Сибири, произведенные в 1908 году // Зап. ВТУ. 1910. Ч. 65, отд. 2. С. 225-259, 2 карты, 5 л. кроков.
- 823.** Алексеев Я. И. Определение широты и азимута на пункте "Черемуховая" Омского базиса в 1909 г. // Зап. ВТУ. 1911. Ч. 66, отд. 2. С. 33-35.
- 824.** Алексеев Я. И. Астрономические определения в Алтае, произведенные в 1908 году // Зап. ВТУ. 1911. Ч. 66, отд. 2. С. 62-81, 1 карта, 3 л. кроков.
- 825.** Алексеев Я. И. Астрономические определения в Алтае между Чуйским трактом и Телецким озером, произведенные в 1910 году // Зап. ВТУ. 1912. Ч. 67, отд. 2. С. 61-114, 1 карта, 4 л. кроков.

- 826.** Алексеев Я. И. Астрономические определения в Томской губернии и Семипалатинской области, произведенные в 1907 году // Зап. ВГУ. 1915. Ч. 69, отд. 2. С. 63-102, 1 карта, 3 л. кроков.
- 827.** Альбом исполнительных чертежей Западно-Сибирской, Златоуст-Челябинской и Екатеринбург-Челябинской железных дорог. СПб., 1891-1896.
- 828.** Атлас географических карт, статистических таблиц, видов и типов Тобольской губернии. Тобольск: Изд-во Тобол, губерн. кн. склада, 1917. 35 л.
- 829.** Бабков И. Ф. Воспоминания о моей службе в Западной Сибири. 1857-1875 гг. Разграничение с Западным Китаем. 1869. СПб., 1912.
- 830.** Бельцов В. А. Исследование водораздела между рр. Енисеем и Чулымом для соединения их каналом. Доложено на общем собрании членов Сибирского отдела Географического общества // Изв. СОИРГО. 1872. Т. 3, № 1.
- 831.** Бельцов В. А. Съёмка местности между Енисеем и Чулымом. М-б 25 в. для общей карты и 1 в. в дюйме для карты р. Чулыма с промерами // Изв. СО ИРГО. 1872. Т. 3. Отчет за 1871.
- 832.** Бересневич И. П. Отчет по статистико-экономическому и техническому исследованию золотопромышленности Томского горного округа. В 3 т. СПб., 1912.
- 833.** Бояршинов. Геогностическое описание средней части речки Карбалихи и Черепановского рудника // Горн. журн. 1845. Ч. 1, кн. 1. С. 1-50, карта.
- 834.** Бушен А. Б., фон. Обзор важнейших географических работ, совершенных в России в 1857 году // Вестн. ИРГО. 1858. Ч. 22, кн. 2, отд. 2. С. 1-36.  
О рассекречивании карты Западной Сибири и Киргизской степи в 1857 г., с. 35.
- 835.** Вилькицкий А. И. Обзор работ гидрографической экспедиции в 1895 году в устьях рек Енисея и Оби в 1894-1895 гг. // Мор. сб. 1896. Т. 273, № 5. С. 153-176, карты.
- 836.** Влангали. Геогностическое описание местности между реками Большой Белой и Иней // Горн. журн. 1859. Ч. 2, кн. 5, карта.
- 837.** Военно-статистическое обозрение Российской империи. Т. 1-17. СПб., 1848-1858. Т. 17. 1849-1851.  
Ч. 1: Тобольская губерния / Сост. Сильверьельм. 1849. /1 /, 87 с; 6 л. табл.  
Ч. 2: Томская губерния/Сост. под рук. Сильверьельма. 1849./1/, 101, 26с, 8 л. табл.  
Ч. 3: Киргизская степь Западной Сибири/ Сост. Сильверьельм. 1852. / 1 /, 74 с. 3 л. табл.
- 838.** Выдрин И. П., Ростовский В. И. Материалы по исследованию почв Алтайского округа. Барнаул, 1899. 224 с, 2 л. карт., 8 л. диагр., 15 л. черт. (разд. паг.).

- 839.** Геблер Ф. Замечания о катунских горах, составляющих высочайший хребет в Русском Алтае // Горн. журн. 1836. Ч. 2, кн. 6. С. 408-439, карта.
- 840.** Гельмерсен Г. Телецкое озеро и телеуты Восточного Алтая // Горн. журн. 1840. Ч. 1, кн. 1. С. 41-61; кн. 2. С. 239-262; кн. 3. С. 421-447; Ч. 2, кн. 4. С. 17-58.
- 841.** Географо-физическое описание об Ишимской линии. Из месяцеслова на 1780 г. // Собр. соч., выбр. из месяцесловов. 1790. Вып. 4. С. 236-262.
- 842.** Герман И. Ф. Краткое описание Тобольского наместничества // Собр. соч., выбр. из месяцесловов. 1790. Ч. 6. С. 148-218.
- 843.** Григорович Н. П. Описание Васюганской тундры (с картою) // Зап. ЗСО ИРГО. 1884. Кн. 6. С. 1-68, табл.  
Отчетная топографическая карта, сост. Н. П. Григоровичем в экспедицию 1882 г.
- 844.** Даль Х. Описание двух экспедиций в реку Обь, снаряженных членами имп. общества для содействия русскому торговому мореходству графом Комаровским, Трапезниковым, Сибиряковым, Сабашниковым, Чернядевым в 1876-1877 гг. с картою устья Оби. М., 1877. 115 с.
- 845.** Державин А. Н. Геологическое описание юго-восточной четверти 13-го листа 7 ряда и северо-восточной четверти 13-го листа 8 ряда десятиверстной топографической карты Томской губернии. (Листы Колывань и Бердское) // Тр. геол. части Кабинета Е. И. В. 1898. Т. 3, вып. 1. Библиогр.: с. 4-9 (5 назв.)
- 846.** Зайцев А. М. Список высот, определенных барометрически на Алтае в 1905 году. Томск. 1908. 5 с.
- 847.** Зверинский В. Списки населенных мест по сведениям 1859 г. Т. 60: Томская губерния. СПб., 1868. XXIV, 148 с.
- 848.** Зверинский В. Списки населенных мест по сведениям 1868-1869 гг. Т. 60: Тобольская губерния. СПб.: 1871. II, СС, XXII, 196 с.
- 849.** Иванин А. Каталог астрономических пунктов, определенных в Азиатской России и сопредельных с нею государствах. Издал начальник военно-топографического отдела генерал-лейтенант Померанцев. Вып. 1: Западная Сибирь. СПб., 1913. 44, 235 с.
- 850.** Игнатов П. Г. Исследование Телецкого озера на Алтае летом 1901 г. // Изв. ИРГО. 1905. Т. 38. С. 171-205, 2 карты.
- 851.** Извлечение из отчета о геодезических работах и занятиях разных частей Военно-топографического депо за 1851 год // Зап. ВТД 1853. Ч. 15, отд. 1. С. 1-36, 2 л. карт.  
О съемке в Омском округе, с. 9.
- 852.** То же... за 1852 год // Зап. ВТД. 1854. Ч. 16, отд. 1. С. 1-40, 2 л. карт и план.  
О съемке в Тобольской губернии и гравировании карт Западной Сибири на 4-х листах, с. 10.
- 853.** То же... за 1853 год // Зап. ВТД. 1855. Ч. 17, отд. 1. С. 1-58, 61 л. карт, черт.  
О топографических работах в Тобольской губернии, о составлении систематических карт Западной Сибири 41 листа, с. 13.



- 854.** Книга образования переселенческих участков. 1885-1912 гг. Томск: Том. пересел, орг., 1913. 16, 955, 120 с.
- 855.** Краткое описание исследований реки Оби от г. Бийска до юрт Тяголовых, произведенное Обскою описною партией в 1897-1900 гг. под начальством инженеров Степанова и Стрижева. СПб., 1905. 103 с.
- 856.** Краткое описание исследований р. Томи от Томска до ее устья, произведенных описной партией при Управлении Томского округа путей сообщения в 1896 г. СПб., 1906. 33 с.
- 857.** Крузенштерн П., лейт. Об экспедиции к устью реки Енисея, предпринятой в 1862 году, под начальством лейт. Крузенштерна // Мор. сб. 1863. Т. 64, № 2. С. 33-54.  
Карта Меркаторская части Северного океана с означением плавания шхуны "Ермак" в 1862 г.
- 858.** Макеровский. Геогностическое описание долины речки Корбалихи, начиная от вершины ее до Черепановского рудника // Горн. журн. 1843. Ч. 4, кн. 12, С. 240-251, карта.
- 859.** Макеровский. Геогностическое описание пространства, заключающегося между речками Каменной и Черепанихой в окрестностях Семеновского рудника в Алтайском округе // Горн. журн. 1848. Ч. 1, кн. 2. С. 213-235, карты.
- 860.** Максимович А. Н. Астрономические определения в Алтайском округе в 1812 году // Зап. ВТУ. 1915. Ч. 69, отд. 2. С. 103-131.
- 861.** Маляревский. Статистический очерк современного состояния горнозаводской промышленности в Западной Сибири (с картой) // Зап. ЗСО ИРГО. 1882. Кн. 4, с. 1-22.  
Карты Алтайского горн. округа с показанием рудников и заводов, принадлежащих кабинету е. и. в.
- 862.** Мамонтов В. Н. Списки рудных месторождений Алтайского округа. Барнаул: Гл. упр. Алт. горн. окр., 1908. 519 с.
- 863.** Матвеев П. И., Орлов. Отчет по экспедиции от общества для содействия русской промышленности и торговле, снаряженной в 1876 году для исследования водяного и сухопутного путей сообщения Байдаракской губы Карского моря с рекою Обью через перешеек полуострова Ямала. СПб., 1877. 60 с, 1 л. карт.
- 864.** Материалы для изучения быта переселенцев, водворенных в Тобольскую губернию за 15 лет (с конца 70-х годов до 1893 г.). Т. 1-2. М., 1895-1897.
- 865.** Материалы по исследованию крестьянского и инородческого хозяйства в Томском округе / Сост. Швецов С. П. Барнаул: Тип. Гл. упр. Алт. горн. окр., 1900. 85, 21, 23, 2, 12, 23 с, карта.
- 867.** Мирошниченко С. Т. Перечень 172 астрономических пунктов Западной Сибири // Зап. ЗСО ИРГО. 1882. Кн. 4.
- 868.** Мирошниченко С. Т. Астрономические определения и список высот пунктов в Западной Сибири // Изв. ИРГО за 1872 г. 1873. Т. 8, отд. 2. С. 328-330.

- 869.** Мирошниченко С. Т. Отчет об астрономических работах по Иртышу и Оби, произведенных в 1879 году // Зап. / ВТО. 1883. Ч. 38, отд. 2. С. 103-109.
- 870.** Мирошниченко С. Т. Список астрономических пунктов, определенных в Западной Сибири с 1869 по 1878 год // Зап. / ВТО. 1884. Ч. 39, отд. 2. С. 267-271.
- 871.** Мирошниченко С. Т. Астрономические работы, произведенные в Алтае в 1882 году во время разграничения Китая с Западной Сибирью // Зап. / ВТО. 1884. Ч. 39, отд. 2. С. 177-214.
- 872.** Мирошниченко С. Т. Астрономические работы, произведенные в Омском округе - полковником Мирошниченко в 1881 и 1883 годах // Зап. / ВТО. 1885. Ч. 40, отд. 2. С. 1-7.
- 873.** Новиков И. Древняя Российская гидрография, содержащая описание Московского государства, рек, протоков, озер, кладязей, и какие по ним города и урочища, и на каком оные расстоянии. СПб., 1773. 233 с.  
Опись р. Оби и сибирских городов к чертежу 1680 г., с. 223-233.
- 874.** Обзор гидрографических работ в России за 1867 и 1868 г. // Изв. ИРГО. 1869. Т. 5, отд. 2. С. 325-380.  
О карте Алтайского горного округа, которая готовилась с 1855 г., с. 336; о карте северного берега Сибири от р. Оби и до р. Лены с описей 1739 по 1829 г. (1868 г.), с. 338.
- 875.** Объяснительная записка к геологической карте части Сибири, исследованной по поручению Комитета Сибирской ж. д. // Геол. исслед. и развед. работы по линии Сиб. ж. д. 1906. Вып. 28.  
Перечень отчетов и исследований по геологии железной дороги и золотоносных областях Сибири. Около 130 назв. статей 1891-1903 гг., с. 4-11.
- 876.** Омич. Первая Западно-Сибирская выставка // Топогр. и геодез. жури. 1911. № 13. С. 220-221.  
Оценка картографического материала.
- 877.** Оссовский Г. О. Геогидрологические исследования Барабы. Отчет о командировке по исследованию водоснабжения переселенческих участков в Барабе, состоявшейся летом 1894 г. Томск: Изд. Том. губ. стат. ком., 1895. 156 с.
- 878.** Описание Кольвано-Воскресенских заводов по 1833 год (горная статистика) // Горн. журн. 1836. Ч. 2, кн. 4. С. 144-164; Ч. 2, кн. 5. С. 314-343; кн. 6. С. 546-572.
- 879.** Описание Тобольского Наместничества / АН СССР. Ин-т истории; Сост. Колесников А. Д. Новосибирск: Наука. Сиб. отд-ние, 1982. 321 с.
- 880.** Отписка томского воеводы Михаила Вольнского о постройке острога при соединении рек Бия и Катунь и о новых волостях за Бией и вверх по Катунь реке: Саяны, и Мугабы, и Точи... Август, 1652 // ДАИ. 1848. Т. 3. С. 319.
- 881.** Отчет по сооружению линии Новониколаевск - Семипалатинск с веткой на Бийск. Ч. 1-2. Пг., 1916-1917.
- 882.** Обзор топографических и астрономических работ в Западной Сибири в течение 1871 года // Изв. ИРГО за 1872 г. 1873. Т. 8, отд. 2. С. 196-198.

**883.** Павлов Н. Д. Вычисление долгот из хронометрических экспедиций по соединенным формулам интерполяции и экстраполяции. Применение формул к вычислению долгот из Алтайской хронометрической экспедиции 1904 года. СПб., 1905. 8,21 с, 3 л. черт.

**884.** Павлов Н. Д. Астрономические работы, произведенные в Алтайском горном округе в 1905 году // Зап. ВТУ. 1912. Ч. 64, отд. 2. С. 123-138.

**885.** Павлов Н. Д. Описание работ первоклассной триангуляции в Омском Военно-топографическом отделе в 1910-1911 годах//Зап. ВТУ. 1913. Ч. 68, отд. 2. С. 277-304,1 карта.

**886.** Павлов Н. Д. Список астрономических пунктов, определенных в 1905, 1909, 1910, 1912 годах в Алтайском округе геодезистами подл. Павловым, полк. Алексеевым и кап. Максимовичем // Зап. ЗСО ИРГО. 1916. Т. 38. С. 105-142.

**887.** Петц Г. Г. Геологические исследования в области юго-западной четверти 14-го листа 10-верстной карты Томской губернии (Лист Ояш) // Тр. геол. части Кабинета Е. И. В. 1896. Т. 1, вып. 3. Библиогр.: с. 99-109. (14 назв.)

**888.** Петц Г. Г. Геологическое описание 13-го листа 10-го ряда 10-верстной карты Томской губернии (Листы: Змеиногорск, Белоглазово, Локоть и Кабанья) // Тр. геол. части Кабинета Е. И. В. 1904. Т. 6, вып. 1.

Обзор лит. с 1757-1903 гг.; 80 назв. кн. и статей на рус. и иностр. яз. С подробным изложением содержания, касающегося геологии полезных ископаемых и горнозаводской промышленности Алтая, с. 3-41.

**889.** Поверхностное описание судоходных рек Западной Сибири, входящих в границы Томского округа Министерства путей сообщения. Томск, 1915. 258 с.

**890.** Поленов Б. К. Геологическое описание северно-восточной четверти 14-го листа 8-го ряда 10-верстной карты Томской губернии. (Лист Кольчугино) // Тр. геол. части Кабинета Е. И. В. 1897. Т. 2, вып. 2. 14 с. Библиогр.: с. 1-14. (12 назв.)

**891.** Поленов Б. К. Геологическое описание северно-западной четверти 15-го листа 8-го ряда и юго-западной четверти 15-го листа 7-го ряда 10-верстной карты Томской губернии. (Листы: Борисово и Березовка) // Тр. геол. части Кабинета Е. И. В. 1901. Т. 3, вып. 2.

Обзор лит.: 35 назв. статей и карт 1798-1896 гг. по геол. строению и полезным ископаемым Томской губ., в т. ч. Алтайского края, с. 134—150.

**892.** Поленов Б. К. Геологическое описание юго-западной четверти 15-го листа 8-го ряда 10-верстной топографической карты Томской губернии. (Лист Кузнецк) // Тр. геол. части Кабинета Е. И. В. 1907. Т. 6, вып. 2.

Хронол. "Обзор лит.": 35 назв. статей 1730-1901 гг. по теме, с. 276-289.

**893.** Поленов Б. К. Геологическое описание западной половины 15-го листа 9-го ряда 10-верстной карты Томской губернии. (Листы: Ажинка и Томский завод) // Тр. геол. части Кабинета Е. И. В. 1915. Т. 8, вып. 2.

Хронол. "Обзор лит.": 16 назв. статей 1988-1908 гг. по геологии и полезным ископаемым, с. 235-246.

**894.** Пояснительная записка к судоходной карте р. Иртыша от города Тобольска (деревня Крюково) до устья. Пг., 1914. 25 с, табл.

Характер берегов и поймы, ширина и глубина, вскрытие и замерзание, притоки.

- 895.** Проектирование и сооружение Алтайской железной дороги: Техн. условия. СПб., 1912.
- 896.** Путеводитель по Иртышу и Оби. Пг., 1915. 95 с, ил., карты.
- 897.** Сапожников В. В. По Алтаю. Дневник путешествия 1895 г. Томск, 1897. 3, VII, 127 с, 43 л. ил.
- 898.** Сапожников В. В. Катунь и ее истоки. Путешествия 1897-1899 годов. Томск, 1901 г. VII, 271, 15 с, 40 л. ил., 3 л. карт.
- 899.** Сапожников В. В. По Русскому и Монгольскому Алтаю / [Сокр. изд. под науч. ред. и с коммент. Обручева В. В. Вступит, ст. Сапожникова Н. В. В. В. Сапожников (9. XII. 1861 - 11. VIII. 1924, с. 7-30)]. М.: Географгиз, 1949. 579 с, 22 л. ил. и карт, 5 отд. л. карт. Библиогр.: с. 526-527. (54 назв.)  
Дневник путешествий разных лет (с 1895 по 1909 г.).
- 900.** Синденснер А. К. Экспедиция Министерства путей сообщения на водораздел Оби и Енисея // Изв. ИРГО. 1878. Т. 14, вып. 3. С. 205-253.  
Исследования, производившиеся с целью изучения возможностей судоходства из Оби в Енисей. Описание рек глазомерной съемкой.
- 901.** Смирнов Д. А. Магнитные и астрономические определения по Обь-Енисейской соединительной системе и по Сибирской железной дороге от Челябинска до Красноярска. СПб., 1906. 4, 107 с. (Зап. имп. АН по физ.-мат. отд.; Т. 17, № 7).
- 902.** Соколов Ал. Опись берегов Северного океана от Канина Носа до Обдорска. Штурманов Иванова и Бережных. 1826-1828 года // Зап. гидрогр. деп. Мор. м-ва. 1847. №5. С. 1-110.  
О съемке побережья в районе Обдорска.
- 903.** Список абсолютных высот марок по нивелировкам Омского ВТО линии Сибирской и Омской железной дороги // Изв. ЗСО ИРГО. 1915. № 1. С. 1-37.
- 904.** Список населенных мест Томской губернии на... (1893, 1899, 1911) год. Томск: Губ. стат. ком., 1893-1911.  
Включены также карты.
- 905.** Список чиновников Западной Сибири. (Тобольск), 1898. 580 с.
- 905а.** Список абсолютных высот марок по нивелировкам Омского ВТО линии Сибирской и Омской железной дороги // Изв. ЗСО ИРГО. 1915. С. 1-37.
- 906.** Справочная книжка по маслоделению для Западной Сибири. 2-е изд. Томск, 1901. 183 с, ил.
- 907.** Староверов Л. Д. Материалы к истории изучения железнорудных месторождения Западной Сибири (XVII-XX вв.) // Новые данные по геологии и полезным ископаемым Западной Сибири. 1977. Вып. 12. С. 20-28.
- 908.** Статистика Тобольского наместничества, состоящего из двух областей или провинций: первой Тобольской из десяти уездов: Тобольского, Тарского, Омского, Ишимского,

Курганского, Ялуторовского, Тюменского, Туринского, Березовского и Сургутского; второй Томской: из шести уездов: Томского, Ачинского, Енисейского, Туруханского, Нарымского и Каннского. (Утв. генваря 21 дня 1782 г.). СПб.: Сенат, тип., 1782. 17 с.

**909.** Степанов П. Путевые записки, веденные во время поездки летом 1885 года в верховья реки Тартаса и Тары и зоографический очерк лесисто-болотистой полосы, лежащей между рр. Омью, Тарой и Иртышом (с картою) // Зап. ЗСО ИРГО. 1886. Вып. 1. С. 1-38.

**910.** Толмачев И. П. Геологическая поездка в Кузнецкий Алатау летом 1902 года. (Предварит, отчет). СПб., 1903. 48 с, 4 л. ил.

**911.** Толмачев И. П. Геологическое описание восточной половины 15-го и юго-западной части четверти 16-го листа 8-го ряда 10-верстной топографической карты Томской губернии // Тр. геол. части Кабинета Е. И. В. 1909. Т. 7. С. 4-32.

**912.** То же. Отд. отт. Б. м., б. г. IX, 793 с, табл., 2 л. карт.

**913.** Указатель маслодельных заводов по Томской губернии. Сост. на основании данных за 1911 г. Новониколаевск, 1912. (4), 50 с.

**914.** Финш О., Брем А. Путешествие в Западную Сибирь. М., 1882. 578 с.

**915.** Фоторельефная карта Алтайского округа // Тр. / Геол. части Кабинета Е. И. В. СПб., 1896. Т. 2, вып. 3.

**916.** Фрейман Э. К. Отчет по статистико-экономическому и техническому исследованию золотопромышленности Алтайского горного округа. СПб., 1910. 9, 259 с.

**917.** Харманский. Астрономические определения географического положения мест по Чуйскому торговому тракту // Зап. ВТУ. 1910. Ч. 63, отд. 2. С. 70-92, 1 карта, 1 л. кроков.

**918.** Харманский. Определение разности долгот Барнаула относительно Томска и Бийска и Кузнецка относительно Барнаула // Зап. ВТУ. 1910. Ч. 63, отд. 2. С. 93-120.

**919.** Ходатайство перед генерал-губернатором Западной Сибири о командировании военных топографов, совместно с экспедицией, снаряженных от общества, для использования путей сообщения между Байдаратскою и Обскою губами через перешеек полуострова Ямала // Тр. о-ва для содействия рус. пром-сти и торговле. 1876. Ч. 10, отд. 1. С. 7-9.

**920.** Хондажевский Н. К. Зимнее исследование нагорного берега Иртыша от Тобольска до Салехарда и северных тундр между Обскою губою и Сургутом // Зап. ЗСО ИРГО. 1880. Кн. 2. С. 1-28.

Приведена карта северной части Тобольской губернии с показанием пути, пройденного чл.-сотр. ЗСО ИРГО Н. К. Хондажевским в зиму 1879 г. м-б: 100 в. в дюйме.

**921.** Черский И. Д. Очерк геогностического строения окрестностей г. Омска // Изв. СО ИРГО. 1877. Т. 3. С. 110-117, карта.

**922.** Чихачев П. А. Путешествие в Восточный Алтай (1812-1844). М.: Наука, 1974. 360 с, ил.

- 923.** Шангин П. Дневные записки г. обер-гиттен-фервальтера Петра Шангина, деланные им при описании рек Ини, Чарыша, Кокосуна, Катуня, Большого Хаира, Кулина и Бухтармы со всеми впадающими в них реками//Новые ежемес. соч. 1796. Кн. 1, ч. 118. С. 3-16; Кн. 2, ч. 119. С. 24-38; ч. 120. С. 68-84; ч. 121. С. 17-42.
- 924.** Шишков. Географическая экспедиция к Телецкому озеру в 1742 году: Рапорт геодезии поручика Шишкова ген.-майору Киндерману от 10 июля 1775 г. // Том. губерн. ведомости. 1859. № 1.
- 925.** Шмидт Ю. А. Определение по телеграфу долгот городов в Тобольской губернии в 1885 и 1888 годах // Зап. / ВТО. 1889. Ч. 44, отд. 2. С. 1-25, 4 плана.
- 926.** Шмидт Ю. А. Определение основных астрономических пунктов посредством телеграфа и хронометрическими рейсами в полосе Сибирской железной дороги и к востоку от города Омска (в Тобольской и Томской губерниях) в 1894 и 1896 годах // Зап. / ВТО. 1898. Ч. 55, отд. 2. С. 157-185.
- 927.** Шмидт Ю. А. Астрономические определения пунктов в районе поземельно-устроительных работ чинов Министерства земледелия и государственных имуществ в Тобольской губернии, произведенные в 1898 году//Зап. / ВТО. 1901. Ч. 58, отд. 2. С. 370-398.
- 928.** Шмидт Ю. А. Определение астрономических пунктов пароходными рейсами в бассейне Оби и Иртыша в 1900 году // Зап. / ВТО. 1902. Ч. 59, отд. 2. С. 171-192.
- 929.** Шмидт Ю. А. Список астрономических и гипсометрических пунктов, определенных в пределах Сибири в Степном генерал-губернаторстве геодезистом полковником Ю. А. Шмидтом // Зап. ЗСО ИРГО. 1893. Кн. 15, вып. 1. С. 47-108.
- 930.** Шмидт Ю. А. Список астрономических определений географических координат пунктов, исполненных в Сибири и Степном генерал-губернаторстве с 1893 по 1898 год. Омск, 1898. 13 с.
- 931.** Шухов И. Н. Общий обзор бассейна реки Таза (по данным Таз-Тунгусской экспедиции) И. Н. Шухова в 1914 г.). Ачинск, 1915. 44 с, ил., карты.  
Характеристика р. Таза и ее притоков.
- 932.** Щуровский Г. Геологическое путешествие по Алтаю с историческими и статистическими сведениями о Кольвано-Воскресенских заводах Григория Щуровского. Атлас. М., 1846. 426, 5 с. Прил.: Атлас гравированных табл. 17 л.
- 933.** Юбилейный сборник Западно-Сибирского отдела ИРГО. 1877-XXV-1902. Омск, 1902. 281 с, карта.

## ИССЛЕДОВАНИЯ

- 934.** Архипова Н. П., Ястребов Е. В. Как были открыты Уральские горы. Пермь: Кн. изд-во, 1971. 194 с, ил.  
История географического изучения Зауралья и Западной Сибири (XVI-XX вв.), с. 20-27, 34-48, 56-65, 98-109, 118-121, 141-147.

935. Асонова А. Ф. Из истории правительственного межевания земель Западной Сибири (1804-1843 гг.) // Вопросы истории Сибири. Томск, 1970. С. 130-137.
936. Белов М. И., Овсянников О. В., Старков В. Ф. Мангазея // Мангазейский морской ход. Л., 1980. Ч. 1.
937. Белов М. Ц., Овсянников О. В., Старков В. Ф. Мангазея // Материальная культура русских полярных мореходов и землепроходцев XVI-XVII вв. М., 1981. Ч. 2.
938. Белослюдов А. К истории Беловодья с картой // Зап. ЗСО ИРГО. 1916. Т. 38. С. 32-35.
939. Белуха / Отв. ред. Ревякин В. С Томск: Изд-во ТГУ, 1968. 96 с, ил.  
Об истории исследования горы Белухи в XIX в.
940. Бердышев Г. Д., Спливинский В. Н. Выдающийся сибирский ученый и путешественник В. В. Сапожников. Новосибирск: Наука. Сиб. отд-ние, 1964.
941. Биль И. И. О проведении колесного пути от Онгудая до Кош-Агача по так называемому Чуйскому тракту // Алт. сб. 1903. Т. 5. С. 66-79.
942. Борблик Е. М. Территориальное устройство Кольвано-Воскресенского горного округа в XVIII - первой четверти XIX в. // Материалы конференции молодых ученых по общественным наукам (3-4 февр. 1982 г.). Томск, 1982. С. 238-240.
943. Борблик Е. М. Территориально-административное устройство Кольвано-Воскресенского горного округа в XVIII в. // Вопросы истории дореволюционной Сибири. Томск, 1983. 180 с.
944. Борблик Е. М. Картографические исследования Западной Сибири в процессе освоения территории Кольвано-Воскресенского горного округа (XVIII - первая половина XIX вв.) // Роль науки в освоении восточных районов страны. Новосибирск, 1992. С. 29-30.
945. Борблик Е. М. Картографические материалы как источник по истории административно-территориального устройства и управления Кольвано-Воскресенского горного округа (XVIII - первая половина XIX вв.) // Проблемы источниковедения Сибири. Барнаул, 1992. С. 23-36.
946. Бочанова Т. А. Декабристы - исследователи физико-географических условий Западной Сибири: Учеб. пособие. Новосибирск, 1992. 57 с.
947. Виленкин В. Л. Странствователь по суше и морям. (Егор Павлович Ковалевский). М.: Мысль, 1969: 79 с, ил.  
Об исследованиях на Алтае и Саянах и работе на Кольвано-Воскресенских заводах (1830-1835 гг.), с. 5-10.
948. Воробьева И. А. Русские названия озер Западной Сибири // Тр. / Том. гос. ун-т. 1964. Т. 174. С. 74-77.
949. Воробьев И. А. Язык Земли. О местных географических названиях Западной Сибири. Новосибирск, 1973. 152 с.

- 950.** Воробьева И. А., Малолетко А. М., Розен М. Ф. Историческая картография и топонимы Алтая / Ред. Винокуров Ю. И., Сергеев А. Д. Томск: Изд-во Том. ун-та, 1980. 122 с.  
Дан исторический обзор географических чертежей и карт Алтая (XVI-XIX вв.).
- 951.** Геология СССР. Т. 14: Западная Сибирь. Ч. 1: Геологическое описание. М.: Недра, 1967. 664 с, ил., карты.
- 952.** Головачев П. Н. Пути сообщения Сибири XVI и XVII веков. Тобольск, 1898. 26 с.
- 953.** Гранэ Г. О ледниковом периоде в Русском Алтае (с картой) // Изв. ЗСО ИРГО. 1915. Т. 3, вып. 1-2. С. 1-59, карта.
- 954.** Гранэ Г. О значении ледникового периода для морфологии северо-восточного Алтая с фотографиями и картой // Зап. ЗСО ИРГО. 1916. Т. 38. С. 1-22.
- 955.** Гришаев В. Вячеслав Шишков на реке Бии // Алт. правда. 1977. 18 сент.  
О геологической деятельности В. Шишкова (1909-1910 гг.). По материалам гос. архива Алтайского края.
- 956.** Гурвич К. От раба до ученого. Христофор Барданес // Урал, следопыт. 1969. №3. С. 70-71.  
О Барданесе, участнике академической экспедиции в районы Горного Алтая и Западной Сибири (1768-1772 гг.).
- 957.** Демидова Н. Ф. Изображение среднего течения Иртыша на картах С. У. Ремезова // Использование старых карт в географических и исторических исследованиях. М., 1980. С. 122-136.
- 958.** Дулькейт Т. Телецкое озеро в легендах и былях. Барнаул, 1979.  
Из истории освоения и исследования озера (XVIII-XX вв.), с. 5-14.
- 959.** Житков Б. М. Полуостров Ямал. СПб., 1913. 349 с, 2 карты., 18 рис. (Зап. ИРГО по общ. геогр.; Т. 49.).
- 960.** Кабо Р. М. Города Западной Сибири. Очерки соц.-экон. географии (XVII - первая половина XIX вв.). М.: Изд. геогр. лит. 1949. 218 с.
- 961.** Камбалов Н. Исследователи Алтая (XVIII и первая половина XIX века). Барнаул 1956.
- 962.** Камбалов Н., Сергеев А. Первооткрыватели и исследователи Алтая (XVII-XIX вв.). Барнаул, 1968. 72 с.
- 963.** Картыков А. Краткий исторический очерк деятельности военных топографов в Западной Сибири // Топогр. и геодез. журн. 1910. № 7. С. 104-106; № 9. С. 134-136; № 10. С. 150-155.
- 964.** Ковалевский, маркшейдер. Геогностическое и историческое обозрение частных золотых промыслов Алтайского округа // Горн. журн. 1836. Ч. 2, кн. 5. С. 189-209.
- 965.** Княжецкая Е. А. Судьба одной карты: (О географе А. Б. Черкасском). М.: Мысль, 1964. 119 с.
- 966.** Княжецкая Е. А. Первые русские съемки Западной Сибири // Изв. ВГО. 1966. Т. 98, вып. 4. С. 333-340.



967. Княжецкая Е. А. Путешествие тобольского казака Федора Скибина в Казачью орду в 1694-1696 гг. // Страны и народы Востока. 1980. Вып. 22, кн. 2. С. 66-73.
968. Княжецкая Е. А. Чертеж пути казака Федора Скибина из Тобольска в Казачью орду (1697 г.) // Изв. ВГО. 1969. Вып. 2. С. 138-144.
969. Корнилов А. М. Замечания о Сибири. СПб., 1825, 136 с, карты.  
Экономико-географический обзор Западной и части Восточной Сибири по состоянию на 1807 год.
970. Корнилов А. М. Прибавление к замечаниям о Сибири. СПб., 1829.
971. Коровин А. Челобитная Ивана Матвеева // Урал, следопыт. 1974. № 3. С. 40.  
О тобольском чертежнике И. Матвееве, изготовившем для Петра I копии карт Тобольского и Верхотурского воеводств.
972. Краев Ф. М. География Томской губернии. Томск, 1916. 125 с, 15 л. ил., 1 л. карт.
973. Краснопольский А. Геологические исследования по линии Западно-Сибирской ж. д. // Геол. исслед. и разведоч. работы по линии Сибирской железной дороги. 1889. Вып. 17. Библиогр.: с. 3-21. (108 назв. кн. и ст.).
974. Лавров Н. И. О древнейшем горном производстве в горах Кольвано-Воскресенского округа, в горах Нерчинского горного округа, на Урале и в Екатеринославской губернии // Зап. С.-Петербург, минералог, о-ва. 1874. Ч. 9.
975. Ламакин В. В. Исследование Южно-Сибирского водного пути в конце XVIII в. // Тр. / ИИЕиТ АН СССР. 1955. Т. 3. С. 190-203.
976. Максимов М. М. Первое описание Рудного Алтая // Геология руд. месторождений 1969. № 6. С. 94-98, ил.  
О работе И. А. Шлаттера "Проект и план, каким образом и наилучшим способом имеющиеся в Сибири Нерчинские и прочие серебряные заводы, кроме Кольвано-Воскресенских, в лучшее состояние и размножение привести" (1755 г.) и рукописи В. И. Генина "Описание уральских и сибирских заводов" (1735 г.), а также о Кольванском монетном дворе.
977. Малик Л. К. Проекты водного соединения бассейнов рек Обь и Енисей (1797-1984 гг.) // Изв. АН СССР. Сер. геогр. 1987. № 3. С. 122-132.
- 977а. Маликов Б. Н. Из истории картографирования горной промышленности Сибири // Картографическое обеспечение развития народного хозяйства. Новосибирск, 1988. С. 70-81.
978. Малолетко А. М. Труды первых географов Западной Сибири как источник изучения топонимики Алтая // Конференция по географии Западной Сибири. Омск, 1977. С. 64-67.
979. Митченко К. К подножью Пай-Хой // Тюмен. правда. 1969. 9 янв.  
О физико-географических исследованиях Э. К. Гофмана в Березове, Тобольске, Обдорске в 1848-1850 гг.
980. Модоров Н. С. Развитие частной золотопромышленности в северной части Горного Алтая во второй половине XIX века // Вопросы археологии и этнографии Горного Алтая. Горно-Алтайск, 1983. С. 162-173.
981. Молотилов А. Очерки природы Северо-Западной Барабы. Томск, 1912. 16, 111 с, карты. Библиогр.: с. 8-16. (79 назв.).

982. Павлов Н. Д. Краткий очерк топографических, геодезических, астрономических, картографических и сейсмических работ в Западной Сибири // Изв. ЗСО ИРГО. 1915. Т. 3, вып. 1-2. С. 1-51.
983. Первые карты земли Кузнецкой // Земля Кузнецкая. Кемерово, 1978. С. 88-93. О Картографической деятельности С. У. Ремезова в конце XVII - начале XVIII вв.
984. Пестерев В. Величайшее путешествие // Звезда Алтая. 1983. 12 апр. Геолого-географическое изучение Алтая экспедицией П. А. Чихачева (1842 г.).
985. Плетнер В. И. О картографии Алтайского округа // Тр. геол. части Кабинета Е. И. В. 1895. Ч. 1, вып. I. С. 105-125.  
Хронологический обзор топографических и геологических рукописных и печатных карт Алтайского края (21 назв. 1773, 1820-1894 гг.), с. 105-121.
986. Полевой Б. П. К проблеме восстановления чертежа Оби 1598 г. О маршрутных чертежах, описанных в "Книге Большому чертежу" // Докл. Ин-та географии Сибири и Дальнего Востока. 1966. Вып. 13. С. 70-75. Библиогр.: с. 75. (23 назв.).
987. Полуостров Ямал (Инж.-геол. очерк)/Под ред. Трофимова В. Т. М.: Изд-во МГУ, 1975. 12 с.  
Краткий очерк истории геологического изучения Ямала и методика инженерно-геологических исследований.
988. Путинцев Н. Д. Статистический очерк Томской губернии. Самара, 1892. 133 с, карта.
989. Рожкова Т. Д. Новые находки в госархиве Тюменской области о великих экспедициях XVIII в. в Сибири // Сибирь периода феодализма. Новосибирск, 1965. С. 315-320.  
Экспедиция Бухгольца в южносибирские степи и основание крепостей Иртышской линии в 1715 г. Документы о Второй Камчатской (Великой Северной) экспедиции 1733-1743 гг.
990. Розен М. Ф. Очерки истории горного дела на Алтае. Барнаул, 1955. 68 с.
991. Розен М. Ф. История исследования природы Горного Алтая. Горно-Алтайск, 1961. 95 с, карты.
992. Розен М. Ф. Очерки и библиография исследований природы Алтая. Барнаул, 1970. 255 с, ил. (Изв. Алт. отд. Геогр. о-ва СССР; Вып. 12).
993. Розен М. Ф., сост. Словарь географических терминов Западной Сибири / Отв. ред. Берг Л. С. Л., 1970. 101 с.
994. Розен М. Ф. Сказания "о человеках неизвестных в Восточной стране" // Алт. правда. 1971. 18 сент.  
Сведения об Алтае и реке Оби на картах XVI - начала XVIII вв.
995. Розен М. Ф. Географические легенды и ученые // Вопросы географии Сибири. Томск, 1989. Вып. 18. С. 148-154.  
Сведения о Сибири на картах России (XVII-XIX вв.).
996. Розен М. Ф. К истории картографии Алтая // Природа и природные ресурсы Алтая. Горно-Алтайск, 1971. С. 311-314.

- 997.** Розен М. Ф. Вершина реки Оби и Телецкого озера на первых чертежах и картах Сибири // Страны и народы Востока. 1976. Вып. 18. С. 234-241, 295-298.
- 998.** Розен М. Ф. Легенда о сибирской Лукомории // Урал, следопыт. 1983. № 11. С. 76-77.
- 999.** Рукомоисеев А. Первые (географические) карты Алтая (XVIII - 1-я половина XIX в.) // Алт. правда. 1992. 18 авг.
- 1000.** Русинов И. Ф. Первопроходец западносибирской мелиорации // Земля сиб., дальневост. 1984. № 7. С. 28-29.  
Экспедиция И. И. Жилинского по осушению Барабы (1895-1904 гг.).
- 1001.** Рычков В. В. Сибирский геодезист Н. Д. Павлов // Геодезия и картография. 1976. № 12. С. 65-67.
- 1002.** Рычков В. В. Планшет Вячеслава Шишкова // Геодезия и картография. 1977. № 6. С. 70.  
Участие В. Я. Шишкова в изысканиях Чуйского тракта (1914 г.).
- 1003.** Савельев Н. Я., Зайцев Н. С. Одна из первых геологических карт Алтая // Очерки по истории геологических знаний. М., 1959. Вып. 8. С. 149-152.  
О петрографической карте 1804 г. И. А. Шлаттера.
- 1004.** Сапожников В. В. Пути по Русскому Алтаю. Томск, 1912.
- 1005.** Сапожников В. В., Гаврилов Н. А. Земли Кабинета Его Величества // Азиат. Россия. Спб., 1914. С. 388-439., ил., карты, табл.
- 1006.** Семенов В. Ф. Очерк пятидесятилетней деятельности Западно-Сибирского отдела императорского Русского географического общества. 1877-1927. Омск, 1927. 145 с, 1 л. карт.
- 1007.** Сергеев А. Д. А. И. Кулибин - историограф Кольвано-Воскресенского округа // Изв. Алт. отд. Геогр. о-ва СССР. 1970. Вып. 13. Природа и природные ресурсы Алтая и Кузбасса. Ч. 1. С. 134-136.  
Находка рукописей, продолжающих статью А. И. Кулибина "Описание Кольвано-Воскресенских заводов по 1833 г."
- 1008.** Сергеев А. Деятельность Г. И. Спасского на Алтае (1803-1817 гг.) // Родная природа. Барнаул. 1968. С. 92-94.  
О географических, метеорологических, фенологических наблюдениях.
- 1009.** Сергеев А. Д. История Алтайского края в трудах исследователей и путешественников (конец XVIII - первая половина XIX вв.): Автореф. дис... канд. ист. наук Томск, 1973. 24 с.
- 1010.** Сергеев А. Тайны алтайских крепостей. Барнаул, 1975. 80 с, ил.  
История сооружения Кольвано-Кузнецкой оборонительной линии (XVIII в.).
- 1011.** Сергеев А. Д. Географическое общество на Алтае (1891-1983 гг.) // Родная природа. Барнаул, 1983. С. 90-97.
- 1012.** Сиязов М. М. Первое двадцатипятилетие Западно-Сибирского географического отдела // Естествознание и география. 1902. № 9-10. С. 117-133.

**1013.** Степпе Я. Памяти Никифора Демьяновича Павлова // Изв. ЗСО ГО. Омск, 1930. Т. 7. С. 239-240.

О бывшем начальнике Омского ВТО, его роли в военно-топографических съемках в Западной Сибири и составлении десятиверстной карты Западной Сибири.

**1014.** Струве В. Я. О рукописи астронома Делиля, принесенной в дар Русскому географическому обществу членом онаго кн. И. А. Долгоруковым // Зап. ЗСО ИРГО. 1849. Кн. 3. С. 50-67.

История астрономических и картографических исследований Западной Сибири.

**1015.** Танфильев Г. Н. Бараба и Кулундинская степь в пределах Алтайского округа. СПб., 1902. 261 с, 1 л. карт.

**1016.** Тивяков С. Д. Первый чертеж Кузнецкого города // Земля Кузнецкая: Альм, о природе. Кемерово, 1982. С. 86-87.

**1017.** Тивяков С. Весточка из прошлого//Разыскания: ист.-краевед. альм. Кемерово, 1990. Вып. 1. С. 110-111.

О рукописном документе "Атлас Томской губернии. Сочинен и наречен в Томске при губернской чертежке 1821 года".

**1018.** Тивяков С. Д. Первые карты земли Кузнецкой // Земля Кузнецкая: Альм. о природе. Кемерово, 1978. С. 88-93.

**1019.** Тивяков С. Давший имя бассейну// Земля Кузнецкая: Альм. о природе. Кемерово, 1978. С. 83-87.

Исследование П. А. Чихачевым геологии и природных особенностей Кузбасса (1842 г.).

**1020.** Туров С. В. Рукописные планы и карты XVIII - первой половины XIX в. из фондов Тобольского филиала Госархива Тюменской области как источник изучения опыта природопользования русского крестьянства Западной Сибири // Письменность и книгопечатание: материалы науч. конф. к 1100-летию создания слав, алфавита, 200-летию книгопечатания в Сибири. Тюмень, 1989. С. 46-48.

**1021.** Уманский А. П. Телеуты и русские в XVII-XVIII веках. Новосибирск: Наука. Сиб. отд-ние, 1980. 296 с.

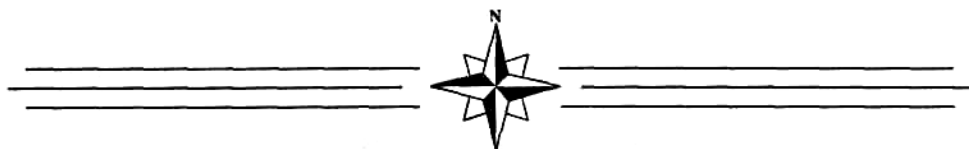
**1022.** Уманский А. П. История алтайских телеутов XVII-XVIII веков в трудах дореволюционных и советских исследователей // Вопросы историографии Сибири и Алтая. Барнаул, 1988. С. 3-26.

**1023.** Шибанов Ф. А. Большой чертеж. Первая оригинальная русская карта Московского государства // Труды Всероссийского географического съезда. М., 1949. С. 272-280.

О чертеже Западной Сибири 1599 г., составленном при Борисе Годунове, с. 277.

**1024.** Яворский В. И. Очерк по истории геологического исследования Кузнецкого бассейна. М., 1962. Библиогр.: с. 124-144. (ок. 670 назв.).

**1025.** Ядринцев Н. М. Уменьшение вод в Арало-Каспийской низменности в пределах Западной Сибири (по картографическим исследованиям за 100 лет) // Изв. ИРГО. 1886. Т. 22, вып. 1. С. 53-62, 1 карта.



## ВОСТОЧНАЯ СИБИРЬ

### СПРАВОЧНАЯ ЛИТЕРАТУРА

- 1026.** Адрес-календарь Якутской области на... (1863, 1867, 1871, 1891, 1896, 1902, 1905) год. Якутск: Обл. стат. ком., 1864-1905. Загл.: на 1863, 1867, 1871, 1891, 1896, 1902 гг. - Памятная книжка Якутской области.
- 1027.** Андреев А. И. Список научных трудов С. П. Крашенинникова // Сов. Север. 1939. № 2. С. 56-64.  
153 назв. книг, статей, карт, рукописей 1734-1819 гг.
- 1028.** Берг Л. С. Литература по истории исследования Якутии // Берг Л. С. Избранные труды. М., 1956. Т. 1. С. 59-60.  
26 назв. книг и статей 1758-1926 гг. на рус. и иностр. яз.
- 1029.** Герасимов А. С. Список картографических и литературных источников, использованных при составлении карты 1924 г. Якутской Автономной Советской Социалистической Республики. Л., 1924. 46 с.  
196 назв. книг, статей и картографических материалов 1857-1924 гг.
- 1030.** Герасимов А. С. Указатель материалов по картографии Сибири и смежных с нею территорий: Результаты деятельности Вост.-Сиб. отд. Рус. геогр. о-ва за 75 лет (1851-1926) // Изв. ВСО РГО. 1928. Т. 50, вып. 2. С. 11-53.  
303 назв. карт, книг, статей и рукописей 1857-1926 гг.
- 1031.** Гранина А. Н. Библиография произведений И. Д. Черского и работ о нем // И. Д. Черский. Неопубликованные статьи, письма и дневники. Статьи о И. Д. Черском и А. И. Черском. Иркутск, 1956. С. 66-90.  
97 работ ученого за 1872-1912 гг. о природных условиях Вост. Сибири и 186 назв. книг и статей 1872-1955 гг. об И. Д. Черском.
- 1032.** Гусева И. Н., Котлова З. Ф. Атлас Забайкалья // Геодезия и картография. 1968. №10. С. 62-65.  
"Атлас Забайкалья" содержит исторические карты.
- 1033.** Делеско Ю. А. Памятная книжка (вторая) Восточно-Сибирского учебного округа. Иркутск, 1881. 10, 349 с, 3 л. диагр.
- 1034.** Жильцова К. Н. Исследователи Таймыра: Рек. указ. лит. / Ред. Малолеткова И. С. Красноярск, 1982. 78 с.

- 1035.** Забайкалье: Крат. ист., геогр. и стат. очерк Забайкал. обл. Иркутск: Изд. Забайкал. обл. стат. ком. 1891. 156 с, табл.
- 1036.** Завадский-Краснопольский А. К. Природа и люди: справ, слов, по географии, этнографии и истории. Ч. 2. Красноярск, 1885. 260 с.
- 1037.** Зенченко Т. Енисейская губерния. Полтава: Тип. И. Фришберга, 1911. 25 с.
- 1038.** То же. 3-е изд. 1912. 30 с, карты.
- 1039.** То же. 4-е изд. 1913. 40 с, карты.
- 1040.** Зубашева Л. Е. Библиография Иркутской области. Физическая география / Под ред. Зонова Б. В. и Жилкиной Л. К. Л., 1957. 173 с.  
2358 назв. книг и статей 1720-1950 гг. на русском и иностранных языках.
- 1041.** История исследования Таймыра в дореволюционное время: Отеч. и иностр. лит. за 1961-1976 / Сост. Кононенко Е. М. Новосибирск, 1976. 12 с.
- 1042.** История исследования Таймыра в дореволюционный период: Отеч. лит. за 1945-1960 гг. / Сост. Кононенко Е. М. Новосибирск, 1978. 16 с.
- 1043.** Каталог карт и книг. Л., 1927.  
Карты Главного гидрографического управления Северного Ледовитого и Тихого океанов и прилежащих к ним морей: Берингова, Охотского, Японского, Татарского пролива, залива Петра Великого, Курильских островов, Байкала, Ангары.
- 1044.** Клевенская В. В. Библиография трудов М. И. Венюкова и литература о нем // Зап. / Гос. б-ка им. В. И. Ленина. Отд. рукописей. 1960. Вып. 23. С. 57-67.
- 1045.** Клеопов И. Л. Библиография произведений И. А. Лопатина и работ, содержащих сведения о его жизни и деятельности // Клеопов И. Л. И. А. Лопатин. Очерк жизни и научной деятельности. Неопубликованные дневники, письма. Иркутск, 1964. С. 172-177.  
21 назв. статей 1863-1897 гг. по геолого-географическому изучению Восточной Сибири и Дальнего Востока.
- 1046.** Клеопов И. Л., Обручев С. В. Библиография произведений А. Л. Чекановского и работ о нем // А. Л. Чекановский. Иркутск, 1962. С. 320-351.  
38 назв. книг, статей карт А. Л. Чекановского 1869-1897 гг. на русском и иностранных языках по физико-географическим и геологическим исследованиям Восточной Сибири; 150 назв. книг и статей 1869-1958 гг. о нем.
- 1047.** Памятная книжка Енисейской губернии на 1863 г. СПб.: Енис. губерн. стат. ком., 1863. 4, 350 с, ил., карта.
- 1048.** Памятная книжка Енисейской губернии 1865 и 1866 гг. СПб., 1865. 12, 345 с, ил., карта.
- 1049.** Предбайкалье и Забайкалье / Отв. ред. Фадеева Н. В. М., 1965. Библиогр.: с. 457-478 (ок. 660 назв. книг, статей, автореф. дис. за 1858-1964 гг.).
- 1050.** Руденко Н. П. Путешественники и исследователи Северо-Востока Азии: библиогр. справ. / Ред. Гунько С. В. Магадан, 1977, 48 с.  
39 назв. книг, статей 1951-1976 гг.; 29 кратких биографических справок и списки литературы к ним.

- 1051.** Систематический указатель всех изданий Восточно-Сибирского отдела ИРГО. (1851-1891). Иркутск, 1891. 76 с.
- 1052.** То же. (1891-1901). Иркутск, 1902. 22 с.
- 1053.** Хороших П. П. Указатель историко-этнографической литературы о бурятской народности // Сиб. живая старина. 1923. Вып. 1. С. 154-178.
- 1054.** То же. Иркутск, 1923. 27 с. Отд. отт.  
432 назв. книг, статей и карт за 1763-1923 гг. по истории, этнографии, антропологии, языковедению бурят.
- 1055.** Хороших П. П. Якуты. Опыт указателя историко-этнографической литературы о якутской народности/Под ред. Пекарского Э. К. // Изв. ВСО ИРГО. 1924. Т. 48, вып. 1. С. 1-44.
- 1056.** То же. Иркутск, 1924. 48 с. Отд. отт.  
829 назв. книг, статей, карт. XVIII-XX вв. (по 1924 г.). В особый раздел выделены карты.

## ИСТОЧНИКИ

- 1057.** Абольд В. К. Определения астрономических пунктов в Якутской области в 1913 г. Пг., 1915. 4, 48., 10 л. черт. (Гр. геол. ком. Нов. сер.; Вып. 132).
- 1058.** Абольд В. К. Определение географических координат некоторых пунктов Забайкальской области в 1910 году. Юрьев, 1911. 8, 34 с, 1 л. черт.
- 1059.** Адрианов Г. В. Ведомость абсолютных высот в разных пунктах Забайкальской области, определенных по нивелировкам экспедиции для изыскания Забайкальской железной дороги // Изв. ВСО ИРГО. 1894. Т. 25. С. 88-92.
- 1060.** Альбом исполнительных чертежей Забайкальской железной дороги, Иркутск-Байкальской ветви, ветви к китайской границе и пристаней парома-ледокола на озере Байкал. Б. м., 1895-1901.
- 1061.** Альбом типовых и исполнительных чертежей постройки Кругобайкальской железной дороги. Б. м., 1900-1905.
- 1062.** Альбом типовых и исполнительных чертежей по постройке двойных путей на участке Байкал-Култук-Танхой Забайкальской железной дороги. Б. м., 1911-1915.
- 1063.** Аносов Н. П. Путевые заметки в Нерчинском округе // Зап. СО ИРГО. 1863. Кн. 6, отд. 2. С. 33-37.
- 1064.** Аносов Н. П. Река Ингода. Взгляд на Яблоновый хребет и его отроги // Зап. СО ИРГО. 1858. Кн. 5, отд. 2. С. 94-104.
- 1065.** Аргентов А. Заметка о Ледовитом море // Изв. СО ИРГО. 1876. Т. 7, № 2-3. С. 125-126.
- 1066.** Аргентов А. Нижне-Колымский край // Изв. ИРГО. 1879. Т. 15. С. 433.

- 1067.** Аргентов А. Описание Николаевского Чаунского прихода // Зап. СО ИРГО. 1857. Кн. 3. С. 1-106.
- 1068.** Аргентов А. Путевые записки о приполярной местности Нижне-Колымского края, ведены в 1843 г. // Зап. СО ИРГО. 1857. Кн. 4, отд. 1. С. 1-59.
- 1069.** Астрономические наблюдения в Баргузино-Витимской тайге в 1904 г. // Изв. ВСО ИРГО. 1911. Т. 62. С. 1-^0.
- 1070.** Атлас волока от г. Бодайбо на Витиме до Нерундукана на Верхней Ангаре. Сост. гидрогр. экспедицией Байкал, оз. под нач. полк. Дриженко по исслед. кап. Иванова и лейт. Белкина в 1902 году. [Б. м. Б. г. ]. 6 е., 10 л. черт.
- 1071.** Атлас приисков Южно-Енисейского округа (южной системы). Составлен в канцелярии окружного инженера Южно-Енисейского горного округа на основании официальных данных, с полным статистическими сведениями, касающимися времени заявки, разработки добычи золота на каждом прииске и проч., с начала возникновения золотопромышленности в названной системе по 1908 г. Красноярск, 1908. 125 с, 9 л. карт.
- 1072.** Ахматов В. В. Астрономические работы в экспедиции Северного Ледовитого океана летом 1904 г. // Зап. по гидрологии. 1907. Вып. 28. С. 311-351.
- 1073.** Бакшевич Н. Н. Описание р. Иркута от с. Тунки до впадения в р. Ангару // Зап. СО ИРГО. 1856. Кн. 1, отд. 1. С. 1-52, карта.
- 1074.** Барамыгин М. Путевой журнал купца Михаила Барамыгина во время поездки из Нижне-Колымска в Анюйскую крепость в 1855 г. Сообщ. Н. Д. Свербеевым // Зап. СО ИРГО. 1857. Кн. 4, смесь. С. 13-17.
- 1075.** Богораз В. Г. Краткий отчет об исследовании чукок Колымского края (с картой маршрутов) // Изв. ВСО ИРГО. 1899. Т. 30, № 1. С. 1-51.
- 1076.** Богословский А. О. О естественных условиях судоходства по р. Селенге. С картой дельты р. Селенги // Изв. ВСО ИРГО. 1897. Т. 28. С. 25-43.
- 1077.** Будогосский К. Ф. Енисейская экспедиция // Зап. СО ИРГО. 1861. Кн. 7, летопись. С. 19-20.
- 1078.** То же // Отчет СО ИРГО. 1868. Прил. 8.
- 1079.** Будогосский К. Ф. Исследование р. Китоя с верховьев до с. Китайского // Зап. СО ИРГО. 1864. Кн. 8, летопись. С. 20-21.
- 1080.** Бухтеев Аф. Определение астрономических пунктов на берегах Байкальского озера в 1897 году. [СПб., б. г. ]. 8, 20 с.
- 1081.** Внуковский В. М. Отчет по статистико-экономическому и техническому исследованию золотопромышленности северной части Енисейского округа. СПб., 1905. 16, 454 с, 1 л. карт. Прил.: 287 с, 19 л. табл.
- 1082.** Волошинов Н. А. Железнодорожная разведка между Ангарой и северной оконечностью Байкала (Сообщ. в общ. собр. чл. отд. 19 окт. 1889 г.) // Изв. ВСО ИРГО. 1889. Т. 20, № 5. С. 1-44.



- 1083.** Геденштром М. М. Путешествие по Ледовитому морю и островам оною, лежащим от устья Лены к востоку // Сиб. вестн. 1822. Ч. 17.
- 1084.** Географический атлас, хранящийся в библиотеке Иркутской духовной семинарии // Прибавление к Иркут. епарх. ведомостям. 1872. № 32. С. 402-404.
- 1085.** Географическое описание Енисейска с уездом // Новые ежемесячные сочинения. 1788. Ч. 28. С. 70-83.
- 1086.** Герасимов А. П. Дневник И. А. Лопатина Витимской экспедиции 1865 г., обработанный Б. К. Поленовым: Реф. // Изв. ВСО ИРГО. 1897. Т. 28. С. 168-178.
- 1087.** Герасимов А. П. Объяснительная записка к топографической карте южной части Забайкальской области//Геологические исследования и разведочные работы по линии Сибирской железной дороги. 1904.
- 1088.** Гладышев П. И. Результаты вычислений астрономических определений штабс-капитана Назарьева, исполненные в 1888 году в северной части Забайкальской области // Зап. ВТУ. 1905. Ч. 61, отд. 2. С. 257-260.
- 1089.** Горбачев М. Ф. Отчет по статистико-экономическому исследованию золото-промышленности Ленского округа. В 3 т. Б. М., 1903.
- 1090.** Горохов Н. С. Дневник пути до верховья р. Дулгалаха и обратно, совершенного летом 1879 г. (с двумя картами) // Изв. ВСО ИРГО. Т. 14, № 4-5. С. 1-13.
- 1091.** Горохов Н. С. Старый тракт от Верхоянска до Якутска//Изв. ВСО ИРГО. 1883. Т. 4, № 4-5. С. 14-20.
- 1092.** Григоровский Н. И. Поездка на Верхнюю Ангару // Изв. ВСО ИРГО. 1890. Т. 21.
- 1093.** Давыдов Б. В. Астрономические пункты между Шилкой и Аргунью, определенные в 1909 году // Зап. ВТУ. 1910. Ч. 65, отд. 2. С. 177-194, 1 л. карт, 4 л. кроков.
- 1094.** Давыдов Б. В. Астрономические пункты, определенные в Минусинско-Бирюсинском золотоносном районе в 1911 году // Зап. ВТУ. 1913. Ч. 68, отд. 2. С. 1-20, 1 карта
- 1095.** Доппельмайр Г. Г. Отчет экспедиции, работавшей в 1914-1915 г. под начальством старшего специалиста по прикладной зоологии и охоте Г. Г. Доппельмайра. Верхнеудинск. Л: Изд-во Госплана БМАССР, 1926. 272 с. (Тр. экспедиции по исслед. соболиного промысла.)
- 1096.** Дорошин. Несколько широт определенных астрономически местностей, лежащих на пути из порта Аян до г. Иркутска по рр. Мае, Алдану и Лене // Изв. ИРГО. 1874. Т. 10. С. 69.
- 1097.** То же. // Зап. СО ИРГО. 1856. Кн. 2. С. 46.
- 1098.** Еленев А. С. Естественно-географический очерк р. Енисея от Енисейска до Туруханска. С картой // Изв. ВСО ИРГО. 1893. Т. 24, № 3-4. С. 1-114.  
Карта р. Енисея от г. Енисейска до г. Туруханска.

- 1099.** Ефимов А. В. Альбом карт, приложенных к сборнику документов, составленных Н. С. Орловой // Открытия русских землепроходцев и полярных мореходов XVII в. на северо-востоке Азии. М, 1951. Карты.
- 1100.** Жданко М. Е. Астрономические, магнитные и гидрологические наблюдения в Ледовитом океане в 1893 г. // Мор. сб. 1894. № 2, неофиц. отд. С. 1-26; № 3, неофиц. отд. С. 1-3.
- 1101.** Жданко М. Е. Очерк гидрографических работ, исполненных в Ледовитом океане летом 1894 года // Изв. ИРГО. 1895. Т. 31, вып. 2. С. 113-123, 125.
- 1102.** Жданко М. Е. То же // Мор. сб. 1896. № 3, неофиц. отд. С. 147-159.
- 1103.** Зандгаген. Маршруты: а) от Верхней Карелиной до дер. Анкулы на Нижней Тунгуске, б) от дер. Анкулы на Н. Тунгуске через волок на р. Чону, в) по р. Чоне до впадения ее в р. Виллой, г) по р. Виллою от устья р. Чоны до г. Виллойска, д) от селения Сунтары по р. Кемпендзяю от ее устья до выступов каменной соли, е) от г. Виллойска по почтовому тракту до г. Якутска. М-б 5 в. в дюйме // Очерки о 25-летней деятельности Сибирского отдела ИРГО. Иркутск, 1876.
- 1104.** Зверев Д. И. О нивелировке между деревнями Подволочной и Кочергой // Изв. ВСО ИРГО. 1888. Т. 19, № 2. С. 37-41.
- 1105.** Иванин А. Каталог астрономических пунктов, определенных в Азиатской России и сопредельных с нею государствах. Вып. 2: Восточная Сибирь. Изд. начальник Воен.-топогр. отд. ген. от инфантерии Померанцев. Пг., 1914. 4, 3, 306 с.
- 1106.** Иохельсон В. П. По рр. Ясачной и Коркодону. Древний и современный быт и письма // Изв. ИРГО. 1898. Т. 8. С. 1-36.
- 1107.** Он же. Предварительный отчет Иохельсона // Изв. ВСО ИРГО. 1887. Т. 28, № 2. С. 160-165, карта.
- 1108.** Иохельсон В. И. Предварительный отчет об исследованиях инородцев Колымского и Верхоянского округов // Изв. ВСО ИРГО. 1898. Т. 29, № 1.
- 1109.** Картографические работы Генерального штаба в 1864 г. // Воен. сб. 1865. № 5, отд. 3, Рус. воен. обозрение. С. 57-62.  
О работах в Восточной Сибири под нач. полк. Симонова об изготовлении карт р. Сунгари, юго-западной части Нерчинского округа, с. 61.
- 1110.** Картографические работы. Карта части Восточной Сибири // Отчет ИРГО за 1861 год. СПб., 1861. С. 13-15.
- 1111.** Каталог пунктов Восточной Сибири, долготы и широты коих выведены из астрономических наблюдений экспедицией имп. Русского географического общества, по 1857 год // Отчет ИРГО за 1857 год. СПб., 1858. С. 113-118.
- 1112.** Кириллов Н. В. Поездка в Нижне-Ангарск Баргузинского округа на Байкале 1885 г. // Изв. ВСО ИРГО. 1886. Т. 17, № 1-2. С. 1-83.
- 1113.** Кларк П. Виллойск и его округ // Зап. СО ИРГО. 1864. Кн. 7, отд. 1. С. 91-165.

- 1114.** Клейменов В. В. Описание р. Ангары. С картой соединения р. Ангары с р. Енисеем // Зап. СОИРГО. 1865. Кн. 1. С. 45.
- 1115.** Клеменц Д. А. Новый путь из Минусинского округа на Бирюсинские золотые промыслы // Изв. ВСО ИРГО. 1890. Т. 21, № 1. С. 70-73.
- 1116.** Кожевников М. Экспедиция в бассейн р. Хатанги // Топогр. и геодез. журн. 1910. № 6. С. 88-90; № 7. С. 100-103; № 8. С. 120-124; № 9. С. 129-134.
- 1117.** Краморев. 1. Нивелировка от ст. Кимильтея до г. Иркутска, произведенные классным топографом Краморевым в 1876 г.; 2. Список точек, определенных классным топографом Краморевым от г. Иркутска до оз. Байкала в 1876 г. // Изв. ВСО ИРГО. 1878. Т. 9, № 3-4.
- 1119.** Красовский Ф. Н. Астрономические работы в Восточном Заангарье Енисейской губернии // Изв. Константин. межевого ин-та. 1911. Вып. 1: за 1910. С. 29-99, 2 с. табл.
- 1120.** Красовский Ф. Н. Триангуляция в Нерчинском, Читинском и Акмолинском округах Забайкальской области // Памятная книжка Константиновского межевого института за 1901-1902 год. М., 1902. Прил. С. 135-147.
1121. Кропоткин П. А. Орографический очерк Минусинского и Красноярского округа Енисейской губернии (с гипсометрической картой). СПб., 1873.
- 1122.** Кропоткин П. А. Поездка в Окинский караул // Зап. СО ИРГО. 1867. Кн. 9-10, отд. 1. С. 1-94.
1123. Кропоткин П. А., Поляков И. Отчет об Олекминско-Вигимской экспедиции для отыскания скотопрогонного пути из Нерчинского округа в Олекминский, снаряженной в 1886 г. золотопромышленниками при содействии Сибирского отдела ИРГО. СПб., 1873.
- 1125.** Кропоткин П. А. Карточка для показания степени достоверности материалов, на основании которых составлена карта Олекминско-Вигимской горной страны. М-б: 160 в. в дюйме: Прил. к отчету об Олекм.-Витим, экспедиции для отыскания скотопрогонного пути // Отчет Сибирского отдела ИРГО за 1867. СПб., 1868 Т. 3, 4; Зап. ИРГО по общ. геогр. за 1868. СПб., 1869. № 14, 16, 17.
- 1126.** Кропоткин П. А. [О барометрическом определении высот в Восточной Сибири] // Изв. ИРГО. 1869. Т. 5, отд. 1. С. 42-47.
- 1127.** Левитов И. С. О новых транзитных путях в Восточной Сибири (о водяном сообщении по Ангаре) // Изв. ВСО ИРГО. 1889. Т. 20. С. 92-93.
- 1128.** Левитов И. С. Сибиряковский тракт на севере. Екатеринбург. 1887. 36 с, карты.
- 1129.** Лессепс Ж. -Б. Лесепсово путешествие по Камчатке и южной стороне Сибири. В 3 ч. М., 1801-1802.  
Ч. 1. 1801. IV, 209 с.  
Ч. 2. 1801. VII, 248 с.

- 1131.** Липинский В. О. Краткий очерк орографии Иркутской губернии // Отчет СО ИРГО за 1869.
- 1131.** Лопатин И. А. Дневник Витимской экспедиции, обработанный Б. К. Поленовым. (С маршрутной картой Витимской экспедиции И. А. Лопатина 1865 г., составил топ. Кондратьев. В эту карту вошла глазомерная съемка топ. П. И. Машинского). СПб., 1867. 283 с, карта. (Зап. ИРГО по общ. геогр.; Т. 28, № 1).
- 1132.** Лопатин И. А. Дневник Туруханской экспедиции. 1886 г. С картой / Обраб. Миклухо-Маклай. СПб., 1897. 191 с. (Зап. ИРГО; Т. 28, № 2.).  
Эскиз маршрута-геологической карты Туруханской экспедиции.
- 1133.** Лопатин И. А. Краткий отчет о действиях Витимской экспедиции 1865 г. // Зап. СО ИРГО. 1867. Кн. 9 и 10. С. 508-526.
- 1134.** Лопатин И. А. Обзор южной части Приморской области Восточной Сибири за р. Суифуном, сделанный в 1862 г. // Зап. СО ИРГО. 1864. Кн. 7, отд. 2. С. 166-207.
- 1135.** Львов А. В. Две геологические экскурсии по западному побережью Байкала и Тункинским Альпам // Изв. ВСО ИРГО. 1904. Т. 35, № 1. С. 66.
- 1136.** Львов А. В., Кропачев Г. Краткий отчет о результатах исследования Аршана, произведенного по поручению ВСО ИРГО и Общества врачей (с картой) // Изв. ВСО ИРГО. 1909. Т. 10. С. 41-77, карта.
- 1137.** Любатович Б., Панкратов В. Якутско-Зейский путь по данным экспедиции Б. Любатовича и В. Панкратова, исполненной 5 марта - 4 мая 1908 г. // Тр. / Том. о-во изуч. Сибири. 1912. Т. 2, вып. 1.
- 1138.** Майдель Г. Путешествие по северо-восточной части Якутской области в 1868-1870 гг. барона Гергарда Майделя, выполненное по поручению генерал-губернатора Восточной Сибири и Восточно-Сибирского отдела имп. РГО/Пер. с нем. Бианки В. // Зап. АН. 1894. Прил. к Т. 74, № 3: Т. 1. С. 1-14, 1-599; Т. 2, ч. 1. С. 1-30, карты; Ч. 2. С. 1-308, карты.
- 1139.** Макиеров А. А. Геологический очерк месторождений золота в Амурском бассейне: Предварит. отчет // Изв. ВСО ИРГО. 1883. Т. 20, № 3. С. 3-66, 2 табл., карта.
- 1140.** Максимович А. Н. Астрономические определения в Забайкальской области в 1911 году // Зап. ВТУ. 1913. Ч. 68, отд. 2. С. 63-96., 1 карта., 3 л. кроков.
- 1141.** Маленицкий. Топографическое описание Иркутской области // Древняя российская вивлиофика. 1791. Ч. 18. С. 254-282.
- 1142.** Материалы по исследованию землепользования и хозяйственного быта сельского населения Иркутской и Енисейской губерний. М.; Иркутск: М-во земледелия и гос. имуществ, 1889-1894. Т. 1, Т. 2: Вып. 1-6, Т. 3, Т. 4: Вып. 1-6. Карты.
- 1143.** Миллер Г. Ф. Географическое описание и современное состояние Нерчинского уезда Иркутской провинции в Сибири // Элерт А. Х. Экспедиционные материалы Г. Ф. Миллера как источник по истории Сибири. Новосибирск, 1990. С. 172-209.

- 1144.** Миллер Ф. Ф. Нивелировка от Иркутска до Байкала // Отчет СО ИРГО за 1871.
- 1145.** Миллер Ф. Ф. Первый и второй отчеты о результатах астрономических и магнитных наблюдений, произведенных во время Оленекской экспедиции // Изв. ИРГО. 1874. Т. 10; 1876. Т. 12.
- 1146.** Миллер Ф. Ф. Список высот, полученных Сибирской нивелировкой на участке между Канском и Иркутском // Изв. ИРГО. 1876. Т. 7. С. 31.
- 1147.** Мирошниченко С. Т. Отчет об астрономических работах, произведенных в Забайкальской области от селения Мысового на оз. Байкале до поселка Покровского на Амуре вдоль проектируемого направления Сибирской железной дороги // Зап. / ВТО. 1896. Ч. 53, отд. 2. С. 140-144.
- 1148.** Миткевич Н. И. Вычисление высот по наблюдениям Н. Лопатина во время Витимской экспедиции 1865 г. // Изв. ИРГО. 1896. Т. 32. С. 363-364.
- 1149.** Михеев Н. Г. Результаты триангуляции в Иркутском уезде. Иркутск, 1909. 74 с, 1 карта. (Изв. ВСО ИРГО; Т. 38).
1150. Навигационные школы в Сибири // Зап. Гидрогр. деп. 1850. Ч. 8. С. 563-572.
- 1151.** Нестеров М. В. Отчет по статистико-экономическому и техническому исследованию золотопромышленности Нерчинского округа Кабинета е. и. в. Т. 1: Шилкинский район. СПб., б. г. 207 с.
- 1152.** Никитин, капитан. Астрономические определения пунктов в Усинском пограничном округе Минусинского уезда в 1908 г. // Изв. ВСО ИРГО. 1909-1910. Т. 40. С. 17-40, карта.
- 1153.** То же // Зап. / ВТО. 1910. Ч. 65, отд. 2. С. 195-211, 1 карта, 3 л. кроков.
- 1154.** Никитин М. П., полк. Астрономические определения в Баргузино-Витимской тайге в 1909 году // Зап. / ВТО. 1911. Ч. 66, отд. 2. С. 83-106, 1 л. карта. 4 л. кроков.
- 1155.** Никитин М. П. Астрономические определения в Ленско-Киренском районе в 1910 году // Зап. ВТУ. 1912. Ч. 67, отд. 2. С. 143-161, 1 карта, 3 л. кроков.
- 1156.** Никитин М. П. Астрономические определения на базисной пирамиде № 1 у города Читы // Зап. ВТУ. 1913. Ч. 68, отд. 2. С. 273-276.
- 1157.** Никитин М. П. Абсолютная высота оз. Байкала, г. Иркутска и некоторых других точек железной дороги // Изв. ВСО ИРГО. 1914. Т. 13.
- 1158.** Никитин М. П. Астрономические определения в Тункинской и Джидинской долинах и горах Хамара, исполненных в 1912 году // Зап. ВТУ. 1915. Ч. 69, отд. 2. С. 27-38, 1 карта, 2 л. кроков.
- 1159.** Никитин М. П. Отчет об астрономических определениях в 1913 году. Извлеч. из ст. Генер. штаба полк. Никитина // Зап. ВТУ. 1916. Ч. 70, отд. 2. С. 93-98, 1 карта. 1 л. кроков.

- 1160.** Никитин М. П. Астрономические определения по Сибирской железной дороге в 1914 году // Зап. / ВТО. 1917. Ч. 71, отд. 2. С. 67-76, 3 л. черт.
- 1161.** Никитин М. П. Астрономические определения в Забайкальской области в 1911 году // Зап. / ВТО. 1917. Ч. 71, отд. 2. С. 77-94, 3 л. черт.
- 1162.** Новая полярная экспедиция Норденшельда из Норвегии до Берингова пролива в 1878 г. // Изв. ВСО ИРГО. 1878. Т. 9, № 5-6. С. 110-119.
- 1164.** Обручев В. А. Плавание английского парохода "Феникс" по р. Енисею // Изв. ВСО ИРГО. 1890. Т. 21, № 5. С. 92.
- 1165.** Обручев В. А. Путешествие Мартенса по Северо-Восточной Сибири // Изв. ВСО ИРГО. 1890. Т. 41, № 2. С. 71.
- 1166.** Обручев В. А. Геологическое исследование Олекминско-Витимской горной страны и ее золотоносных россыпей в 1890 г.: Предварит, отчет // Изв. ВСО ИРГО. 1891. Т. 22, № 2-3. С. 24-100.
- 1167.** Обручев В. А. Геологическое исследование Олекминско-Витимской горной страны и ее золотоносных россыпей в 1891 г. (год второй: Предварит, отчет) // Изв. ВСО ИРГО. 1892. Т. 23, № 3. С. 1-26.
- 1168.** Обручев В. А. Древнепалеозойские осадочные породы долины р. Лены между станциями Качугской и Витимской: Отчет об исслед., произвел, весной 1891 г. (С картой и двумя табл. черт.). Иркутск: Тип. Витковской, 1892. 2, 212 с.
- 1169.** Обручев В. А. Экскурсия в золотоносный район Западного Прибайкалья по рр. Сарли и Илитке. С картой // Изв. ВСО ИРГО. 1897. Т. 28. С. 1-24.
- 1170.** Обручев В. А. Дневник экспедиции А. Л. Чекановского по рр. Н. Тунгуске, Оленеку и Лене в 1873-1875 гг. // Изв. ВСО ИРГО. 1897. Т. 28. С. 98-100.
- 1171.** Объяснительная записка к географической карте Туруханского края сорокаверстного масштаба / Под ред. Косованова В. П. Красноярск, 1928. 24 с.  
В приложении списки: "Географические карты прежнего времени" (8 назв.); "Картографические материалы" (45 назв.).
- 1172.** Об экспедиции Н. П. Шалаурова Северным морским путем: (публ. документов. 1761-1763 гг.) / Подгот. Макашин А. В. // Сов. арх. 1989. № 2. С. 85-86.
- 1173.** Описание Иркутского наместничества 1792 года / АН СССР. Сиб. отд-ние. Ин-т истории, филологии и философии и др.; Сост.: Вилков О. Н и др.; Отв. ред. Васильевский Р. С. Новосибирск: Наука, 1988. 254 с.
- 1174.** Описание рудников ведомства Нерчинских заводов, учиненное бергмейстером Нордгаузом от ноября по декабрь месяц 1784 г. // Древняя российская вивлиофика. 1791. Ч. 18. С. 375-395.

**1175.** Описания к картам золотых приисков Сибири и Урала. Енисейская губерния. Южно-Енисейский горный округ (Канский округ). Листы 1-3 / Комис. для собр. и разраб. сведений о сиб. золотопром. и для составления программы исслед. золотоносн. р-нов. СПб., 1899. 14 с.

Описания включают названия приисков, площади, время отвода (год), принадлежность и состояние разработанности на 1895 г.

**1176.** Осипов М. П. Астрономические определения пунктов по р. Енисею и по почтовому тракту Ачинск-Минусинск в 1901 году // Зап. ВТУ. 1903. Ч. 60, отд. 2. С. 41-58.

**1177.** Осипов М. П. Астрономические определения пунктов по р. Енисею в 1902 году // Зап. ВТУ. 1905. Ч. 61, отд. 2. С. 225-256.

**1178.** Осипов М. П. Измерение базиса у города Читы // Зап. ВТУ. 1913. Ч. 48, отд. 2. С. 243-272.

**1179.** Открытия русских землепроходцев и полярных мореходов XVIII века на северо-востоке Азии / Сост. Орлова Н. С. М., 1951. 618 с, 19 карт.

Описания карт Восточной Сибири и Дальнего Востока.

**1180.** Отписка воеводе А. Пашкову сына боярского Петра Бекетова о плавании его по рекам Тунгуске и Селенге и по Байкалу озеру. Июль 1653 г. // ДАИ. 1848. Т. 3. С. 390.

**1181.** Отчет о действиях математического отдела экспедиции ими. Русского географического общества в Восточную Сибирь // Отчет ИРГО за 1855 год СПб., 1856. С. 15-24.

**1182.** То же // Отчет ИРГО за 1856 год. СПб., 1857. С. 17-35.

**1183.** То же // Отчет ИРГО за 1857 год. СПб., 1858. С. 18-32.

**1184.** То же // Отчет ИРГО за 1858 год. СПб., 1859. С. 5-18.

**1185.** Отчет о действиях Сибирской экспедиции в лето 1858 года // Веста. ИРГО. 1859. Ч. 25, отд. 1. С. 69-78.

**1186.** Отчет и приложения по постройке ветви железной дороги от Иркутска к озеру Байкал. 1897-1900 годы. СПб., 1904.

**1187.** Отчет о постройке Кругобайкальской железной дороги. 1900-1905 годы СПб., 1908.

**1188.** Отчет о топографических съемках северной части Енисейской губернии в золотоносном районе тайга, в период с 1897 по 1902 год // Зап. ВТУ. 1907. Ч. 63, отд. 1. С. 129-166.

Карта Енисейской золотоносной тайги и горного округа. М-б: 30 в. в дюйме.

**1189.** Отчет по постройке Забайкальской железной дороги от станции Мысовая до станции Сретенск. 1895-1900. СПб., 1904.

**1190.** Очерк двадцатипятилетней деятельности Сибирского отдела имп. Русского географического общества. Иркутск, 1876. 24, 10, 10 с, 1 карта.

Картографические работы в Восточной Сибири, с. 15-24.

**1191.** Павлов Н. Ф. Астрономические работы, произведенные в золотоносном районе Ачинско-Минусинского и Канского горных округов в 1903 году // Зап. ВТУ. 1906 Ч. 62, отд. 2. С. 54-60, 1 карта.

- 1192.** Павловский А. Заметка о Виллойском крае // Изв. ВСО ИРГО. 1873. Т. 4, № 1. С. 32-42; № 2. С. 82-92.
- 1193.** Павловский А. Поездка из Якутска на Учурскую ярмарку // Зап. СО ИРГО. 1863. Кн. 6, отд. 1. С. 1-23, карта.
- 1194.** Перетолчин В. И. Засаянская экспедиция // Отчет ВСО ИРГО за 1892. С. 5.
- 1195.** Пестерев Е. Примечания о прикосновенных около китайской границы жителях, как российских, ясажных татарах, так и китайских мунгалах и сойотах, деланных Егором Пестеревым с 1772 по 1781 г. в бытность его под названием пограничного комиссара при сочинении карты и при отыскании пришедших в неизвестность трактованных пограничных знаков и самой пограничной между Российской империей и Китайским государством черты лежащей от Иркутской губернии через Красноярский уезд до бывшего Зюнгорского владения // Новые ежемес. соч. 1793. Ч. 59. С. 59-82; Ч. 80. С. 35-73; Ч. 81. С. 31-55; Ч. 82. С. 7-28.
- 1196.** Петров, кап. Топографический дневник, веденный в 1911 г. КВТ капитаном Петровым, при производстве двухверстной маршрутной съемки в Баргузинском уезде Забайкальской области // Зап. / ВТО. 1913. Ч. 68, отд. 1. С. 174-186.
- 1197.** Петров А. Г. Об обходе Ангарских порогов через посредство р. Илима // Изв. ВСО ИРГО. 1883. Т. 14. С. 27-30, карта.
- 1198.** Подгорбунский В. И. Две карты тунгуса с р. Май. Заметки об ориентировке тунгусов // Изв. ВСО ИРГО. 1924. Т. 47. С. 138-146.  
Экспедиция 1917 г. О картах р. Май.
- 1199.** Подьяконов С. Я. По Алдану и Олекме: Сообщ. прочит. в Общ. собр. членов ВСО ИРГО 20. 12. 1899 г. // Изв. ВСО ИРГО. 1900. Т. 32, № 1-2.
- 1200.** Полевой Б. П. Находка челобитья первооткрывателей Колымы // Сибирь периода феодализма. Новосибирск, 1965. Вып. 2. С. 285-291.  
Публикация челобитной М. Стадухина, Д. Зыряна, С. Дежнева, датируемая 1643 г.
- 1201.** Поляновский М. П. Астрономические наблюдения, произведенные в Забайкальской области геодезистом капитаном Поляновским в 1877 по 1882 год // Зап. / ВТО. 1884. Ч. 39, отд. 2. С. 145-176.
- 1202.** Поляновский М. П. Хронометрическая экспедиция из Иркутска в город Верхолениск и Нилову Пустынь в 1882 году // Зап. / ВТО. 1885. Ч. 40, отд. 2. С. 1-4.
- 1203.** Поляновский М. П. Астрономические наблюдения в Забайкальской области, произведенные при помощи телеграфа и хронометрическим путем в 1893 и 1894 годах генерал-майором Мирошниченко, полковником Шмидтом и капитаном Щеткиным // Зап. / ВТО. 1896. Ч. 53, отд. 2. С. 163-200.
- 1204.** Поляновский М. П. Астрономические определения в Енисейском золотоносном районе, в южноенисейской тайге, исполненные в 1897 году // Зап. / ВТО. 1899. Ч. 56, отд. 2. С. 75-98.



- 1205.** Поляновский М. Записка о сообщениях Поляновского в Общих собраниях Санкт-Петербургского отдела ИРГО. 16 и 22 мая 1888 г. // Изв. ВСО ИРГО. 1889. Т. 13, № 3.
- 12061** Путилов Е. Новый кратчайший путь от г. Селенгинска, Троицкосавска и Читы до ст. Боярской на оз. Байкале (с чертежами) // Изв. ВСО ИРГО. 1884. Т. 15, № 7-11. С. 47-59.
1207. Разумов Н. И. Забайкалье. Свод материалов для исследования местного землевладения и землепользования. СПб., 1899. 373 с, ил., карты.
- 1208.** Распросные речи служилого человека Михаила Стадухина о реках Колыме и Чюхче. 1647 г. // ДАИ. 1848. Т. 3. С. 99-100.
- 1209.** Репьев. Астрономические определения в Усинском пограничном округе Енисейской губернии // Зап. ВТУ. 1912. Ч. 64, отд. 2. С. 139-156, 1 карта, 2 л. кроков.
- 1210.** Репьев. Извлечения из отчета Иркутского Военно-топографического отдела за 1907 год (начальника отдела полковника Репьева) // Зап. ВТУ. 1910. Ч. 65, отд. 2. С. 113-146.
- 1211.** Репьев. Извлечения из отчета Иркутского Военно-топографического отдела за 1908 год (начальника отдела полковника Репьева) // Зап. ВТУ. 1910. Ч. 65, отд. 2. С. 147-175.
- 1212.** Роспись против чертежа рекам (р. Лена и Куга) 1640-1641 гг. // ДАИ. 1864. Т. 2. С. 243-248.
- 1213.** Садовников И. Ф. Приложение к систематическому указателю к карте золото-промышленного района Олекминского горного округа. Б. м., 1909.
- 1214.** Садовников И. Ф. Систематический указатель к карте золотопромышленного района Олекминского горного округа. СПб., 1909. 18,120,61 с. 1 л. диагр.
- 1215.** Садовников И. Ф. Материалы технико-экономического исследования Витимо-Олекминского золотопромышленного района. СПб., 1909.
- 1216.** Сарычев Г. А. О плавании российских морских офицеров, из рек Лены, Оби, Енисея; также от города Архангельска к востоку по Ледовитому морю с 1742 по 1743 год // Зап., изд. Гос. адмиралтейским деп. 1820. Ч. 20.
1217. Сборник узаконений и распоряжений по поземельному устройству населения Забайкальской области. СПб.: МЗ и ГИ, 1902. 84 с.
- 1218.** Седов Г. Я. Путешествие в Колыму в 1909 г. // Зап. по гидрографии. 1917. Т. 41. Вып. 2, 3.
- 1219.** Сельский И. С. Описание дороги от Якутска до Среднеколымска // Зап. СО ИРГО. 1856. Кн. 1. С. 85-108.
- 1220.** Сельский И. С. Путь от Култука по направлению в Тункинский край // Зап. СО ИРГО. 1867. Кн. 9-10.
- 1221.** Семенов Вл. Забытый путь из Европы в Сибирь. Енисейская экспедиция 1893 г. 2-е изд. СПб.: Вольф, 1910. 185 с, карта.
- Автор - участник экспедиции, описавший историю плавания по Северному Ледовитому океану в устье Енисея.

- 1222.** Скороговоров И. Описание Енисейской губернии. СПб., 1865. 76 с. (Зап. СО ИРГО; Кн. 8, отд. 2.)
- 1223.** Соколов А. П. Таймырский полуостров. Сведения о нем, собранные за 100 лет // Веста. ИРГО на 1851. 1851. Ч. 1, отд. 6. С. 73-88.
- 1224.** Соловьев Д. К. Отчет Саянской экспедиции департамента земледелия, работавшей в 1914-1916 гг. под начальством старшего специалиста по промысловой охоте Д. К. Соловьева // Труды экспедиции по изучению соболя и исследованию соболинного промысла. Пг.: ГИЗ, 1921. 458 с, 83 рис., 7 карт., 46 табл., 2 диагр.
- 1225.** Сооружение Кругобайкальской железной дороги: Сб. пояснит, зап., техн. условий. 1900-1905 гг. СПб., 1907.
- 1226.** Списки населенных мест Российской империи. Енисейская губерния. Сведения 1859 г. / Обраб. Маак. Р. СПб., 1864. 42, 74 с, табл., карта.
- 1227.** Список населенных пунктов Енисейской губернии (с приложением списка русских поселений в Урянхайском крае и схематических карт волостей Енисейской губернии). Красноярск, 1911. (2), 16,426 с, 1 л. карт.
- 1228.** Список переселенческих и запасных участков, образованных в Енисейской губернии с 1893 по 1909 год включительно. К карте Енисейской губернии, составленной в 1909 году чинами Енисейской землеотводной партии. Сост. по 20 дек. 1909 г. СПб., 1910. 30 с.
- 1229.** Список переселенческих и запасных участков, образованных с 1896 года по 1 января 1906 года в Иркутской губернии. СПб., 1906.23 с. (Справ, изд Переселен упр.; Вып 34).
- 1230.** Старицкий А. К. Отчет по исследованию в 1910 году нижней части реки Вычегды. Сост. нач. партии исслед. ниж. части Вычегды инж. А. К. Старицкий. СПб., 1912. 103 с, 22 л. ил. и карт. (Материалы для описания русских рек и истории улучшения их судоходных условий; Вып. 32.).
- 1231.** Старицкий А. К. Отчет по исследованию в 1907—1909 гг. реки Селенги и ее притоков. Сост. инж. путей сообщ. А. К. Старицкий. СПб. 1913. 199 с, 5 л. ил., 1 вкл. карта. (Материалы для описания русских рек и истории улучшения их судоходных условий; Вып. 37.).
- 1232.** Старицкий А. К. Река Баргузин в Забайкальской области. Сост. инж. путей сообщ. А. К. Старицкий. СПб., 1913. 96 с, 11 карт и ил. (Материалы для описания русских рек и истории улучшения их судоходных условий; Вып. 43.).
- 1233.** Старицкий А. К. Рекогносцировочное исследование в 1908 году рек Селенги и Орхона, в пределах Монголии, и реки Чикоя. Сост. инж. путей сообщ. А. К. Старицкий. СПб., 1913. 103 с, 4 л. ил. и карт. (Материалы для описания русских рек и истории улучшения их судоходных условий; Вып. 47).
- 1234.** Старицкий А. К. Река Селенга в Забайкальской области. Сост. инж. путей сообщ. А. К. Старицкий. СПб., 1913. 119 с, 15 л. ил. и карт. (Материалы для описания русских рек и истории улучшения их судоходных условий; Вып. 50).

**1235.** Стат Иркутского наместничества, состоящий из 4-х областей или провинций: пер-вой, Иркутской из четырех уездов: Иркутского, Верхнеудинского, Нижнеудинского и Ки-ренского; второй, Нерчинской из четырех же уездов: Нерчинского, Дорогинского, Баргу-зинского и Стретинского; третий, Якутской из пяти уездов: Якутского, Олекминского, Оленского, Жиганского и Зашиверского; четвертой, Охотской из четырех уездов: Охот-ского, Ижигинского, Аянского и Нижнекамчатского. (Утв. марта 6. 1783 г.). СПб.: Сенат, тип, 1785. 25 с.

**1236.** Статистика Российской империи. Волости и населенные места 1889 г. Вып. 9: Якутская область. СПб., 1894. 13 с, карта.

1237. Стрелов Д. Е. Акты архивов Якутской области (с 1650 до 1800 г.) с 4 таблица-ми / Изд. Якут. Учен. арх. комис. Т. 1. Якутск, 1916. 308, 26 с, 4 табл.  
Задание геодезистам Д. Баскакову и В. Шетилову о составлении ландкарты по пути в Удский острог (1730 г.), с. 98.

**1238.** Струве Б. В. Воспоминания о Сибири. 1848-1854 гг. СПб., 1889. 119 с.

**1239.** Струве Б. В. Краткое приложение к истории торговых путей в Восточной Си-бири // Изв. ВСО ИРГО. 1880. Т. И, № 3-4. С. 34-35.

**1240.** Тове Л. Л., Горбачев М Отчет по статистико-экономическому и техническому исследованию золотопромышленности южной части Енисейского округа В 3 т. СПб., 1899.

**1241.** Топографическое описание Иркутского наместничества // Древняя российская вивлиофика. 1791. Ч. 18. С. 254-275.

**1243.** Топографическое описание Иркутской области // Древняя Российская Вивлио-фика. 1791. Ч. 18. С. 282-374.

**1244.** Труды высочайше утвержденной комиссии о сибирской золотопромышленно-сти. В 7 вып. СПб., 1896-1905.

**1245.** Фус В. Результаты сибирской нивелировки, произведенной в 1875-1876 гг. от стан-ции Звериноголовской до озера Байкала. СПб., 1885. 44 с. (Зап. ИРГО; Т. 15, № 1.)

**1246.** Фус В. Е., Миллер Ф. Ф., Юргенсен Н. Д. Труды русской полярной станции на устье Лены. Ч. 1: Астрономические и магнитные наблюдения за 1882-1884 годы / Обраб. Фусом В. Е., Миллером Ф. Ф и Юргенсоном Н. Д.; Под ред. Тилло А. А. СПб., 1895. 4, 4, 88, 166, 96, 6 с, 2 карты., 4 л. рис.  
Текст на русском и немецком языках.

**1247.** Фус В. Определение географических широт и долгот, произведенных в 1893 году лейтенантом Е. И Шилейко, во время экспедиции на Новосибирские острова и вдоль бе-регов Ледовитого океана. СПб., 1899. 4, 26 с. (Зап. имп. АН; Т. 8, № 5. Сер. 8).

**1248.** Хитров, прот. Описание Жиганского Улуса // Зап. СО ИРГО. 1856. Кн. 1, отд 1 С. 53-84, карта.

**1249.** Чекановский А. А. Геологическое исследование в Иркутской губернии, совершён-ное по поручению Сибирского отдела имп. РГО // Зап. СО ИРГО. 1874. Кн. 11. С. 4-398.

- 1250.** Чекановский А. А. Экспедиция на Оленек //Изв. ИРГО. 1874. Т. 10, отд. 2. С 175, 180-185, 233.
- 1251.** Чекановский А. А. Геогностические исследования в Иркутской губернии // Зап. СО ИРГО. 1874. Кн. 11. Карта.
- 1252.** Чекановский А. А., Миллер Ф. Ф. Экспедиция на Нижнюю Тунгуску//Изв. ИРГО. 1874. Т. 10, отд. 2. С. 1-26.
- 1253.** Чекановский А. А. Дневник экспедиции по рр. Нижней Тунгуске, Оленеку и Лене в 1873-1875 гг. / Изд. под ред. акад Шмидта Ф. Б. // Зап. ИРГО. 1896. Т. 20, № 1. С. 3-298.
- 1254.** Черемисинов С. П. Список населенных мест и дач. СПб., 1898. (3), 24, 305 с, 9 л. ил., карты. (Материалы комис. для исслед. землевладения и землепользования в Забайкал. обл.; Вып. 1).
- 1255.** Черский И. Д. Геологическая экскурсия на высокое плоскогорье (система реки Селенги) и берег Байкала, между устьями рек Селенги и Кики: (Отчет за лето 1881 г.) // Изв. ВСО ИРГО. 1882. Т. 13, № 1-2. С. 36-113.
- 1256.** Черский И. Д. Еловский острог, как связь между Тункинскими Альпами и Саяном (с картой): отчет // Изв. ВСО ИРГО. 1875. Т. 6, № 4. С. 137-183.
- 1257.** Черский И. Д. Отчет о геологических исследованиях береговой полосы оз. Байкала, произведенных по поручению Восточно-Сибирского отдела ИРГО // Зап. ВСО ИРГО. 1866. Кн. 12. С. 1-29, 1-405.
- 1258.** Черский И. Д. Предварительный отчет о геологическом исследовании береговой полосы оз. Байкала (год первый-1877) с картой, рисунками и профилями // Изв. ВСО ИРГО. 1878. Т. 9, № 1-3. С. 1-38.
- 1259.** То же (год второй - 1878) // Изв. ВСО ИРГО. 1878. Т. 9, № 5-6. С. 119-165.
- 1260.** То же (год третий - 1879) с картой, профилями и разрезами // Изв. ВСО ИРГО. 1880. Т. 11, №1-2. С. 8-83.
- 1261.** То же (год четвертый и последний-1880) с картой, разрезами и рисунками //Изв. ВСО ИРГО. 1881; Т. 12, №2-3. С. 1-82.
- 1263.** Чихачев Н. М., лейт. Маршрут оленного пути следования его курьером из Николаевского поста в Иркутск в 1855. М-б 80 в. в дюйме // Зап. СО ИРГО. 1856; Кн. 3, смесь. С. 1-4, карта.
- 1264.** Чихачев Н. Описание сходящихся вершинами рек, впадающих в Охотское море и р. Колыму (с картой) // Зап. СО ИРГО. 1856; Кн. 1. С. 20-24.
- 1265.** Чудовский В. Н. Историко-этнографический очерк Иркутской губернии. // Зап. СО ИРГО. 1856; Кн. 8, отд. 2. С. 77-96, карта м-б: 200 в. в дюйме.
- 1266.** Шварц Л. Донесение главного астронома Сибирской экспедиции, действительного члена Шварца // Веста. ИРГО. 1855. Ч. 15, кн. 5-6, отд. 5. С. 1-5.

- 1267.** Шварц Л. Донесение главного астронома Сибирской экспедиции Шварца от 16 сентября 1857 года из Витимской слободы // Веста. ИРГО. 1858. Ч. 21, кн. 5, отд. 1. С. 107-111.
- 1268.** Шварц Л. Письмо главного астронома Сибирской экспедиции Шварца из Иркутска 17 января 1858 года // Веста. ИРГО. 1858. Ч. 23, кн. 5. С. 17-28, карта.  
Карта речной области Витима.
- 1269.** Шварц Л. Окончательные выводы из астрономических наблюдений, произведенных астрономом Забайкальской экспедиции Л. Шварцем с 1849 по 1853 года // Зап. ВТД. 1857. Ч. 19, отд. 1. С. 57-115.
- 1270.** Шварц Л. Подробный отчет о результатах исследований математического отдела Сибирской экспедиции имп. Русского географического общества (1855-1862 гг.) / Пер. с нем. Я. Цветаева. СПб., 1864. 399 с, 1 карта.
- 1271.** Шлепнев Н. Триангуляция в Забайкальской области // Топогр. и геодез. журн. 1911. №7. С. 106-109.
- 1272.** Шлепнев Н. Заметки триангулятора // Топогр. и геодез. журн. 1912. № 1. С. 101-103.
- 1273.** Шмидт Ю. А. Экспедиция в пограничный Саянский район Тункинского ведомства Иркутской губернии в 1887 году // Зап. / ВТО. 1889. Ч. 44, отд. 2. С. 1-37,4 черт.
- 1274.** Шмидт Ю. А. Астрономические определения основных пунктов в Иркутском военном округе посредством телеграфа и перевозкою хронометров // Зап. / ВТО. 1894. Ч. 51, отд. 2. С. 163-187. 4 пл.
- 1275.** Шмидт Ю. А. Отчет об астрономических и гипсометрических работах, произведенных в 1893 году в Забайкальской области вдоль проектированного направления Сибирской железной дороги // Зап. / ВТО. 1896. Ч. 53, отд. 2. С. 145-162.
- 1276.** Шмидт Ю. А. Астрономическое определение города Минусинска с помощью телеграфа, исполненное генерал-майором Шмидтом и подполковником Осиповым в 1902 году // Зап. ВТУ. 1905. Ч 61, отд. 2. С. 209-217., 1 ил.
- 1277.** Шмидт Ю. А. Определение астрономических пунктов в Ачинске—Минусинском горном округе в 1902 году // Зап. ВТУ. 1905. Ч 61, отд. 2. С. 209-217,1 пл.
- 1278.** Шмидт Ю. А. Проверочная нивелировка по линии Сибирской железной дороги на Красноярско-Иркутском участке, произведенная в 1900-1901 годах классным военным топографом, коллежским ассессором Александровым // Зап. ВТУ. 1905. Ч. 61, отд. 2. С. 25-50.
- 1279.** Штат Иркутской губернии, составленной из семи уездов: Иркутского, Нижнеудинского, Верхнеудинского, Киренского, Нерчинского, Якутского и Камчатского и восьмого портового Охотска. СПб., 1805. 4 с.
- 1280.** Щеткин Н. О. Астрономические определения в Забайкальской области вдоль проектированного направления Сибирской железной дороги, произведенные в 1893 и 1894 годах // Зап. / ВТО. 1897. Ч. 54, отд. 2. С. 14-46.

**1281.** Щеткин Н. О. Астрономические определения в Ленском и Баргузинском золотоносном районе, по рекам Енисею, Лене и Витиму и по Сибирской железной дороге между Канском и Ачинском, произведенные в 1899, 1900 и 1901 годах // Зап. ВГУ. 1912. Ч. 67, отд. 2. С. 1-59.

**1282.** Экспедиция для исследования побережья Восточной Сибири между рекой Леной и Беринговым проливом // Топогр. и геодез. журн. 1910. № 3. С. 43-45; № 4. С. 57-59.

**1283.** Юргенс Н. Д. О снаряжении, пути следования и действиях вверенной его руководству экспедиции к устьям реки Лены. Общ. собр. 30 окт. 1884 г. Иркутск, 1884. 77 с. (Изв. / ВСО ИРГО; Т. 15, № 5-6).

## ИССЛЕДОВАНИЯ

**1284.** Алексеев А. И. Хождение от Байкала до Амура. М.: Мол. гвардия, 1976. 208 с, 15 л. ил. Библиогр.: (ок. 20 назв.).

О физико-географических исследованиях и железно-дорожном строительстве в Восточной Сибири.

**1285.** Алексеев А. И. Летопись экспедиций // Изв. СО АН СССР. 1986. № 14. Сер. История, филология и философия. Вып. 3. С. 68-69. Рец. на кн.: Ширина Д. А. Летопись экспедиций Академии наук на северо-восток Азии в дореволюционный период (XVIII - начало XX вв.). Новосибирск, 1983. 137 с.

**1286.** Алексеев А. Географическая и астрономическая // Полярный круг. 1988. М., 1988. С. 173-184.

О Северо-Восточной географической и астрономической экспедиции (1785-1791 гг.).

**1287.** Андреев А. И. Изучение Якутии в XVIII в. // Учен. зап. / Ин-т яз., лит. и истории Якут. фил. АН СССР. 1956. Вып. 4. С. 3-32.

1288. Андриевич В. К. Краткий очерк истории Забайкалья от древнейших времен до 1762 г. СПб., 1887. 237 с.

**1289.** Анисимов С. Путешествия П. А. Кропоткина. М; Л, 1943. 130 с, 7 л. ил., 1 л. портр. Библиогр.: с. 126-129 (16 назв.).

**1290.** Афанасьев В. События и судьбы: Заметки актюб. краеведа. [Самара]: Диалог, 1992. 104 с.

Об участнике Великой северной экспедиции Ф. Л Минине, именем которого назван ряд географических объектов в Карском море (30-е гг. XVIII в.).

**1291.** Бакай Н. Историко-географические материалы, относящиеся до Якутской области во второй четверти XVIII в. // Изв. ВСО ИРГО. 1895. Т. 25, № 4-5.

**1292.** Бахрушин С. В. Исторические судьбы Якутии. Л, 1927. 48 с, 1 л. карт.

**1293.** Белов М. И. Там, на восточном Таймыре в XVII веке // Летопись Севера. 1979. Т. 9. С. 211-218.

- 1294.** Беляева П. И. Некоторые новые данные о картах, составленных экспедицией В. Прончищева и Х. П. Лаптева (1733-1743 гг.) // Тр. / ИИЕиТ АН СССР. 1959. Т. 27. С. 253-264.
- 1295.** Берг Л. С. История географического ознакомления с Якутским краем // Якутия: Сб. ст. Л., 1927. С. 17-28.
- 1296.** Берг Л. С. То же // Берг Л. С. Избранные труды. М., 1956. Т. 1. С. 27-60.
- 1297.** Борякин В. М. История физико-географического изучения территории Иркутской области (XVII-XX вв.): Учеб. пособие / Науч. ред Филиппова С. А. Иркутск, 1984. 116 с.
- 1298.** Буторин Д. А., Воробьев Б. Т. Мангазейский ход. М., 1970. 176 с.
- 1299.** Быконя Г. Ф. Заселение русскими Приенисейского края в XVIII в. Новосибирск: Наука, Сиб. отд-ние, 1981. 248 с.
- 1300.** Вальская Б. А. Путешествие Ф. В. Березного по северо-востоку Сибири в 1821-1822 гг. и его путевой журнал // Страны и народы Востока. 1968. Вып. 6. С. 43-60.
- 1301.** Василевич Г. М. Топонимика Восточной Сибири // Изв. ВГО. 1953. № 4. С. 324-335.
- 1302.** Визе В. Ю. Гидрологический очерк моря Лаптевых и Восточно-Сибирского моря. Л., 1926. 86 с. Библиогр.: с. 70-78 (126 назв.).
- 1303.** Геденштром М. Отрывки о Сибири. СПб., 1830. 165 с.  
О картах Сибири и упоминание о карте Иркутской губернии, составленной землемером Лосевым, с. 10,18; о значении оз. Байкала для измерения градуса широты, с. 139-140.
- 1304.** Герасимов А. С. Результаты деятельности Восточно-Сибирского отдела Русского географического общества в области картографии за 75 лет. 1851-1926. Иркутск, 1928. 53 с. (Изв. / ВСО РГО; Т. 50, вып. 2.).
- 1305.** Глушанков И. В. Навстречу неизведанному. Л.: Гидрометеиздат, 1980. 135 с, 8 л. ил. Библиогр.: с. 129-134.  
Исследование полуострова Таймыр отрядом Великой Северной экспедиции под командованием лейтенанта В. Прончищева, штурмана С. Челюскина, лейтенанта Х. Лаптева. 1733-1743 гг.
- 1306.** География Иркутской области. Вып. 1: История географического изучения Иркутской области (1620-1970 гг.): Учеб. пособие / Отв. ред. Зонов Б. В. Иркутск, 1971. 134 с, табл, карты.
- 1307.** Голенкова А. И. Следопыты Байкала. М.: Мысль, 1973. 187 с, ил.  
История исследований и исследователи Байкала (XVII-XX вв.).
- 1308.** Голубев Е. Старинный "чайный путь" от Кяхты до Байкала // Красная Селенга (Гусиноозерск). 1971. 11 сент.
- 1309.** Голубев Е. Сибирский тракт // Правда Бурятии. 1971. 31 авг.
- 1310.** Голубев Е. История купеческого тракта (между Кяхтой и Мысовой) // Ленин, знамя. (Кяхта). 1972. 10, 15, 20 июня.

- 1311.** Гольденберг Л. А. Первопроходец Иван Козыревский в устье Лены (1-я половина XVIII в.) // Поляр, звезда. 1983. № 4. С. 119-126.
- 1312.** Гончаров В. Г. Федор Иванович Соймонов - первый русский гидрограф // Изв. ВГО. 1952. № 6. С. 593-601.
- 1313.** Гранина А. Н. Разведчики сибирских недр. Иркутск, 1958. 115 с.  
О географических и геологических исследованиях Восточной Сибири Г. И. Пермикиным, И. П. Алибером, А. Л. Чекановским.
- 1314.** Гренадер М. Б. Историческая обусловленность возникновения Северо-Восточной географической экспедиции 1785-1795 гг. // Уч. зап. / Петропавл. гос. пед. ин-т. 1957. Вып. 1.
- 1315.** Гренадер М. Б. Северо-Восточная географическая экспедиция 1785-1795 гг.: Автореф. дис... канд. ист. наук/Моск. гор. пед. ин-т им. В. П. Потемкина. М., 1957. 17 с.
- 1316.** Ерашова Н. В. Географические открытия русской полярной экспедиции Академии наук 1900-1903 гг. // Русские арктические экспедиции XVII-XX вв. Вопросы истории изучения и освоения Арктики. Л., 1964. С. 79-92.  
Об итогах экспедиции, планах и картах западной части Таймырского п-ова.
- 1317.** Есаков В. А. Забайкальская экспедиция 1849-1852 гг. и ее роль в освоении Восточной Сибири и Дальнего Востока // Изв. АН СССР. Сер. геогр. 1985. С. 120-125.
- 1318.** Иванов В. Л. Архипелаг двух морей. М.: Мысль, 1979. 160 с.  
История исследования Новосибирских островов (XVIII-XX вв.).
- 1319.** Иванов В. Н. Русские ученые о народах северо-востока Азии (XVII - начало XX вв.). Якутск, 1978. 319 с.
- 1320.** Иванов В. Ф. С. У. Ремезов как картограф и этнограф Якутии // Поляр, звезда. 1969. № 3. С. 104-109.
- 1321.** Иванов В. Ф. Историко-этнографическое изучение Якутии XVII-XVIII вв. / Отв. ред Сафронов Ф. Г. М.: Наука, 1974. 187 с.
- 1322.** Изгачев В. Г. Нерчинская навигацкая школа XVIII в. (1753— 1756 гг.) // Тр. / Дальневост. фил. Сиб. отд-ния АН СССР им. В. Л. Комарова. Сер. ист. 1968. Т. 6. С. 67-70.
- 1323.** Каманин Л. Г. Эдуард Васильевич Толль // Изв. АН СССР. Сер. геогр. 1968. №2. С. 110-114.  
Исследователь Крайнего Севера Сибири (1858-1902 гг.).
- 1325.** Каманин Л. Г. Великая Северная экспедиция (Вторая Камчатская экспедиция Беринга) // Очерки истории географической науки в СССР. М., 1976. С. 30—47.
- 1326.** Каманин Л. Г., Каманина Г. А. Роль П. А. Кропоткина в развитии представлений об орографии Восточной Сибири // Геоморфология. 1975. № 4. С. 39-46.
- 1327.** Ковригин. Заметка о картах Енисейской губернии, хранящихся в архиве губернской чертежной // Енис. губерн. ведомости. 1891. № 4-5.



- 1328.** Кожевников М. Я. Новые данные по географии Северной Сибири // Топогр. и геодез. журн. 1910. № 21. С. 332-333.  
Дискуссия с Н. Л. Толмачевым об изменениях берега Ледовитого океана между устьями рек Хатанги и Анадыря по картографическим материалам.
- 1329.** Кокорев Г. Он дал имя новой Сибири // Земля и люди. 1969: Геогр. календарь. М., 1968. С. 270-272, ил.  
О М. М. Геденштроте, исследователе, описавшем о-ва Новая Сибирь (1808-1810 гг.).
- 1330.** Колотило Л. Г. Первая лодия озера Байкал // Человек и стихия: Науч.-попул. гидрометеорол. сб. на 1986 г. Л., 1985. С. 108-110.  
Гидрографические исследования озера экспедицией Ф. К. Дриженко (1896-1902 гг.).
- 1331.** Колотило Л. Г. Моряки - исследователи Байкала (ХУП-XX вв.) // Человек, море, техника. 88. М., 1988. Вып. 5. С. 31^11.  
О Ф. К. Дриженко, исследователях Байкала, Енисея, Ангары и др.
- 1332.** Колотило Л. Г. О роли военных моряков в гидрографических исследованиях оз. Байкал: (К 95-летию Первой гидрогр. экспедиции оз. Байкал) // Изв. ВГО. 1989. Т. 121, вып. 5. С. 447-455.
- 1333.** Комарова Н. Г. Ломоносов и Чичагов // Жизнь Земли. Сб. музея землеведения МГУ. М., 1971. № 7. С. 198-203, ил.  
Первая русская полярная экспедиция В. Я. Чичагова по изучению Северного морского пути к берегам Камчатки (1765-1766 гг.).
- 1334.** Кондратов А. Была земля Арктида. Магадан, 1983. 200 с.
- 1335.** Копылова В. И. О картографировании русских говоров Забайкалья//Проблемы фонетики и истории сибирских говоров. Красноярск 1977. С. 58-65.
- 1336.** Коровин В. А. К истории картографирования Якутии (XVII - 30-е гг. XX в.)// Геодезия и картография. 1991. № 3. С. 55-59.
- 1337.** Косованов В. П. К истории древней картографии Приенисейского края // Сиб. огни. 1925. № 1. С. 216-222.
- 1338.** Кренделев Ф. Первая в мире геологическая карта // Забайкал рабочий 1983.20 сент.  
Из истории геологического изучения Забайкалья (XIII-XVIII вв.).
- 1339.** Кропоткин П. Н. История геологического и географического исследования Охотско-Колымского края и верховьев р. Индигирки (1890-1934 гг.). М.; Л, 1936. 37 с, 1 вкл. л. карт.
- 1340.** Кузнецов Н. Т. Отзыв о трудах д-ра Г. И. Радде // Отчет ИРГО за 1898 г. СПб., 1899. Прил. С. 4-15.  
Биография и обзор работ Г. И. Радде, участника Восточно-Сибирской экспедиции 1855-1858 гг. в Забайкалье.
- 1341.** Кучеров И. П. Гидрографические исследования Г. Я. Седова в Арктике // Русские арктические экспедиции XVII-XX вв. Вопросы истории изучения и освоения Арктики. Л., 1964. С. 118-126.


- 1342.** Ламакин В. В. Старинная рукописная карта Селенги и Гусиного озера и история вопроса о его происхождении // Тр. / ИИЕиТ АН СССР. 1961. Т. 37, вып. 2. С. 277-289. Библиогр.: 17 назв.
- 1342а.** Латкин Н. В. Енисейская губерния, её прошлое и настоящее. СПб., 1892. 111, 467 с.  
Дается географическое описание губернии.
- 1343.** Маак Р. К. Вилуйский округ Якутской области. Материалы для изучения климата Якутской обл. Ч. 1. СПб., 1893. 280 с, ил., 1 л. карт.
- 1343а.** Маак Р. К. Вилуйский округ Якутской области. СПб.: Тип. и хромолит. Траншеля, 1886. Ч. 2. С. 1-366, 1-107, разд. паг.
- 1344.** Максимов М. М. И. А. Шлаттер как организатор геологоразведочных работ // Проблемы краеведения: материалы к 3-ей Забайкал. краевед. конф. Чита, 1968. Вып. 3. С. 124-127.
- 1345.** Максимов М. М. Памяти И. А. Шлаттера (1708-1768) // Геология руд. месторождений. 1968. Т. 10, № 5. С. 125-126, ил.  
О труде И. А. Шлаттера "Проект и план, каким образом и наилучшим способом имеющиеся в Сибири Нерчинские и прочие серебряные заводы, кроме Кольвано-Воскресенских, в лучшее состояние привести" (1765 г.).
- 1346.** Малышев В. М., Молодых И. Ф. Исследование рек Восточной Сибири // Изв. ВСО ИРГО. 1924. Т. 48. С. 1-54.
- 1347.** Миротворцев К. Н. Очерки физической географии Восточно-Сибирского края. М.; Иркутск, 1933. 161 с. Библиогр.: с. 145-153 (220 назв.).
- 1348.** Мордвинов А. А. Об открытии и проложении путей кругом Байкала (с картой) // Зап. СО ИРГО. 1856. Кн. 2, отд. 1. С. 101-144.
- 1349.** Москаленко Б. К. Байкал сегодня и в 2000 году. Иркутск, 1978. 128 с, 8 л. ил.  
Об ученых - исследователях Байкала В. И. Дубовском, Г. Ю. Верещагине, М. М. Кожове, с. 10-23.
- 1350.** Мостахов С. Е. Русские путешественники - исследователи Якутии (XVII - начала XX вв.) / Отв. ред. Есаков В. А. Якутск. 1982. 191 с.
- 1351.** Наврот М. И. Топонимы Северо-Востока Сибири на карте Н. Витсена 1687 г. как свидетельство использования неизвестного рукописного чертежа Сибири 1673 г. // Развитие методов топонимических исследований. М., 1970. С. 105-111.
- 1352.** Наумов Г. В. Восточная Сибирь в русской географической литературе первой половины XIX века // История геолого-географических наук М., 1962. Вып. 3. С. 40-62.
- 1353.** Нефедьев С. Карта Байкала (составленная Ремезовым С.) // Вост.-Сиб. правда. 1988. 18 дек.
- 1354.** Никитин В. Семь лет поиска // Правда Бурятии. 1976. 15 июля.  
О гидрографической экспедиции Ф. К. Дриженко на Байкал (1896-1902 гг.).
- 1355.** Нордега И. Г. История географического исследования Тувы во второй половине XIX и первой половине XX вв. // Тр. / ИИЕиТ АН СССР. 1959. Т. 27. С. 67-111.

- 1356.** Обручев С. Колымско-Индибирский край: Геогр. и геол. очерк с предварит. отчетом о геодез. работах и картою, сост. К. А. Салищевым. Л., 1931. 72 с, 1 карта. Библиогр.: с. 70-72. (40 назв.).
- 1357.** Обручев С. В. Русские на Таймыре в начале XVII в. // Обручев С. В. Таинственные истории. М., 1973. С. 16-53.
- 1358.** Овчинникова Т. Н. Важный этап изучения Байкала во второй половине XIX в. // Жизнь Земли. 1973. Вып. 9. С. 211-223.  
О научных трудах Б. И. Дыбовского, В. Годлевского, И. Д. Черского, А. Л. Чекановского.
- 1359.** Окладников А. П. Русские полярные мореходы у берегов Таймыра. М.: Главсевморпуть, 1948. 157 с, ил.
- 1360.** То же. 2-е изд. М., 1957. 120 с, ил.
- 1361.** Павлова Г. Е. Жозеф Франсуа Лаланд. 1732-1807 / Отв. ред. Ченакал Б. Л. Л.: Наука, 1967. 134 с, ил.  
О научных связях Лаланда с Петербургской АН в 1767-1769 гг., в частности, по организации астрономических экспедиций в Селенгинск и Якутск, с. 98-119.
- 1362.** Пасецкий В. О чем шептались полярные маки. М, 1965. 192 с. Библиогр.: (102 назв.).  
О малоизвестных исследователях Севера, в т. ч. Северо-Востока России: Иванове, Бережных, Батенькове, Миддендорфе и др.
- 1363.** Пасецкий В. Плавание шлюпов "Открытие" и "Благонамеренный" (в северс-восточных морях России 1819-1822 гг.) // Мор. флот. 1972. № 9. С. 21-22; № 10. С. 19-20.
- 1364.** Пасецкий В. М. Ученый-президент "эпохи возрождения наук в России" // Природа. 1974. № 1. С. 88-93.  
Роль Ф. П. Литке в исследовании Севера Сибири и Северного морского пути (20-е, 60-80-е гг. XIX в.), с. 91-93.
- 1365.** Пежемский П. И. Географическое описание Иркутской губернии // Зап. СО ИРГО. 1856; Кн. 1.
- 1366.** Петряев Е. Д. Заметки краеведа. Забытый, но ценный труд о Забайкалье // Изв. Забайкал. фил. Геогр. о-ва СССР. 1966; Вып. 1. С. 100-111.  
Обзор, включающий труд А. П. Васильева "Забайкальские казаки", статистические, картографические, фактические материалы о Забайкалье 1916-1917 гг. и др.
- 1367.** Полевой Б. П. Поляки в истории географических открытий на востоке Сибири в XVII - начале XVIII вв.: Обзор вновь выявл. арх. источников // История русско-польских контактов в области геологии и географии: (Крат. тез. докл. к симпози. 13-18 июня 1972 г.). Л, 1972. С. 57-58.
- 1368.** Полевой Б. П. Значение историко-этнографических ареальных исследований для решения вопроса о месте основания первого русского поселения на Колыме в 1643 г. // Народы и языки Сибири: Ареал, исслед.: М., 1978. С. 96-102.
- 1369.** Полунина Н. М. Обзор картографической коллекции дореволюционного Иркутска (XVII - начало XX вв.) как исторического источника // Источниковедение городов Сибири конца XVI - начала XX вв. Новосибирск, 1983. С. 95-111. Библиогр.: с. 109-111.

- 1370.** Попов Л. В. История изучения лесов Предбайкалья // Изв. Вост.-Сиб. отд. Геогр. о-ва СССР. 1971. Т. 68. С. 157-173.
- 1371.** Попов С. Одиссея лейтенанта Шилейко // Соц. Якутия. 1976. 23 дек.  
Экспедиция гидрографа и геодезиста Е. И. Шилейко на север Якутии (1892-1894 гг.).
- 1372.** Попов С. Полярное плавание русского клипера // Красное знамя. Владивосток. 1976. 16 мая.  
Гидрографические исследования северо-восточных берегов России клипером "Всадник".
- 1373.** Попов С. Мыс Бережных // Соц. Якутия. 1977. 26 янв.  
Участие И. А. Бережных в экспедициях на север Якутии (20-е гг. XIX в.).
- 1374.** Попов С. Мыс Вайгач // Соц. Якутия. 1977. 18 февр.  
Гидрографические исследования берегов Якутии на судне "Вайгач" (1910-1915 гг.).
- 1375.** Попов С. Одиссея Седова // Соц. Якутия. 1977. 5 марта.  
Экспедиция Г. Я. Седова на Колыму с целью установления ее судоходности (1909 г.).
- 1376.** Попов С. Мореход Иван Ребров // Соц. Якутия. 1980. 28 окт.
- 1377.** Попов С. Берега мужества. Красноярск, 1982. 173 с, ил.
- 1378.** Попов С. В. Морские имена на карте Якутии: Очерки по топонимии морей Лаптевых и Восточно-Сибирского. Якутск, 1987. 168 с.
- 1379.** Пресняков Е. А. О геологической съемке XVIII столетия в Нерчинском округе // Геол. вест. 1927. Т. 5, № 4-5.
- 1380.** Резун Д Я Русские в среднем Причулымье в XVII-XIX вв.: (Пробл. соц-эконом, разви-тия малых городов Сибири) / Отв. ред Вилков О. Н. Новосибирск: Наука, 1984. 196 с.  
Обширная библиография по истории возникновения и местонахождению Ачинских поселений в XVII-XVIII в.
- 1381.** Риттер К. Землеведение Азии. География стран, входящих в состав Азиатской России или пограничных с нею. Восточная Сибирь: озеро Байкал и Прибайкальские страны, Забайкалье и степь Гоби / Пер. и изд. под рук. Семенова П. П. Вып. 1. СПб., 1879. 477 с.  
О картографических съемках Байкала, с. 9-12.
- 1382.** Рудин С. Съёмочные и землеустроительные работы с конца XVIII века по 1897 год. СПб., 1898. 267 с. (Материалы комис. для исслед. землевладения и землепользования в Забайкал. обл.; Вып. 7).
- 1383.** Рудин С. Д. Межевое законодательство и деятельность межевой части в России за 150 лет. Пг., 1915. 547 с.  
Об отграничениях земель Забайкальского казачьего войска, с. 459-466.
- 1384.** Румянцев Г. Н. Русские источники XVII в. о Байкале // Краевед, сб. / Бурят, фил. ГО СССР. 1958. Вып. 3. С. 3-12.
- 1385.** Свинин В. В. Карты и планы как исторический и прогнозный источник // Проблемы источниковедения и историографии Восточной Сибири: Тез. докл. к регион, конф. Иркутск, 1982. С. 39-40.

- 1386.** Сгибнев А. С. Байкал и его судоходство // Мор. сб. 1870. Т. 108, № 5. С. 67-87.  
Об Амурской экспедиции и навигацкой школе в Иркутске и Нерчинске.
- 1387.** Семивский Н. Новейшие, любопытные и достоверные повествования о Восточной Сибири, из чего многие доньше не были вовсе известны. СПб.: Воен. тип. гл. штаба, 1817. 186 с, 10 л. ил., 3 л. карт.
- 1388.** Серебренников И. И. Иркутская губерния в изображении Чертежной книги Сибири Семена Ремезова. Иркутск, 1913. 22 с.
- 1389.** Серова О., Саркисян С. Жемчужина Восточной Сибири (Байкал). Улан-Удэ, 1961. Библиогр.: с. 162-168. (137 назв.).
- 1390.** Сибирские зарисовки первой половины XVIII в. // Летопись Севера. 1949. Т. 1. С. 126-127.
- 1391.** Соколов А. Опись берегов Ледовитого океана между рек Оленек и Индигирка и Северных островов лейтенанта Анжу. 1821, 22 и 23 годов // Зап. Гидрогр. деп. 1849. 4.7. С. 117-212, карта.
- 1392.** Соколов А. Таймырский пролив. Сведения о нем, собранные за 100 лет // Вестн. ИРГО. 1851. Ч. 1, кн. 2, отд. 6. С. 79-88.
- 1393.** Степанов В. М. Гидрогеологические структуры Забайкалья. М., 1980. 177 с, ил. Библиогр.: с. 173-176 (86 назв.).  
Обзор гидрогеологических исследований в Забайкалье (XVIII-XX вв.), с. 5-12.
- 1394.** Сухова Н. Г. Физико-географические исследования Восточной Сибири в XIX веке. М.; Л.: Наука, 1964. 191 с. Библиогр.: с. 171-189 (около 400 назв.).
- 1395.** Сухоцкий В. И. Новые следы острова Диомид в море Лаптевых // Летопись Севера. 1972. Т. 6. С. 291-295., ил., табл.  
История открытия острова и его изучения (середина XVIII-XX вв.). Причины исчезновения.
- 1396.** Тиваненко А. В. Вокруг Байкала. Улан-Удэ: Бурят, кн. изд-во, 1979. 128 с.  
История поисков и освоения дорог вокруг Байкала и через него.
- 1397.** Троицкий В. А. Карта с маршрутами русской полярной экспедиции на яхте "Заря" у берегов Таймыра // Изв. ВГО. 1968. Т. 100, вып. 3. С. 255-259, карты.  
О русской экспедиции под руководством Э. В. Толля в 1900-1901 гг.
- 1398.** Троицкий В. А. Остров Диксон: Ист.-геогр. очерк. Красноярск: Кн. изд-во, 1972. 144 с, ил., карты.  
История освоения (XVII в. -1945 г.).
- 1399.** Троицкий В. А. Неизвестная копия с карты штурмана С. И. Челюскина (1736 г.) // Изв. ВГО. 1975. Т. 107, вып. 5. С. 463-465.  
О карте восточного берега п-ва Таймыр и побережья между рр. Хатанга и Лена.
- 1400.** Троицкий В. Исследователь Таймыра // Мор. флот. 1975. № 9. С. 24-26, ил.  
Об участнике экспедиции Э. В. Толля, командире яхты "Заря" Н. Н. Коломейцеве (1900-1901 гг.).
- 1401.** Троицкий В. А. Географические открытия В. В. Прончищева, Х. П. Лаптева и С. И. Челюскина на Таймыре (1736-1742 гг.) // Летопись Севера. 1975. Т. 7. С. 78-92, ил.

- 1402.** Троицкий В. А. Развитие географических представлений о полуострове Таймыр (с XVII в.) до начала систематических съемок в 20-х гг. XX в.: Автореф. дис... канд. геогр. наук. Л., 1975. 20 с.
- 1403.** Троицкий В. А. Столетие открытия о. Сибирякова (1876 г.) // Изв. АН СССР. Сер. геогр. 1977. № 1. С. 125-129.
- 1405.** Троицкий В. А. Географические открытия Н. А. Бегичева на Таймыре // Летопись Севера. 1977. Т. 8. С. 145.  
8 назв. книг и статей 1915-1975 гг. по истории геогр. открытий.
- 1406.** Троицкий В. А. Записки Харитона Лаптева. М.: Мысль, 1982. 144 с.  
Об исследователе Таймыра, участнике Великой Северной экспедиции 1733-1743 гг. Х. Лаптеве.
- 1407.** Трошин А. Новое о Ерофее Хабарове // Амур, правда, 1972. 7 янв. Документы о путешествиях Е. и Н. Хабаровых по Мангазейскому Морскому ходу (40-е годы XVII в.). Из фондов ЦТ АДА.
- 1408.** Толмачев И. П. По Чукотскому побережью Ледовитого океана. СПб., 1911.
- 1410.** Чикачев А. Г., Горохов С. Н., Дохунаев В. Н. За дальними шиверами. Якутск, 1988. 104 с.
- 1411.** Шереметьев Ю. Исследователи Таймыра // Мор. флот. 1976. № 9. С. 20-21.  
Исследование экспедицией В. В. Пронищинева восточных берегов Таймыра (1735-1743 гг.).
- 1412.** Шкловский И. Очерки крайнего Северо-Востока. Иркутск, 1892. 132 с. (Зап. ВСО ИРГО по общ. геогр.; Ч. 1, т. 2, вып. 1.)
- 1413.** Шпаро Д. И., Шумилов А. В. По пути Бегичева, по следам Русанова // Природа. 1975. № 10. С. 85-89, ил., портр.  
История поисков экспедиции В. А. Русанова на Таймыре (1912 г.).
- 1414.** Шренк Л. И. Об экспедиции, снаряженной императорской Академией наук на Новосибирские острова и в Прианский край. Речь акад. Л. И. Шренка в публ. заседании имп. АН. 29 дек. 1885 г. СПб.: Тип. имп. Акад. наук, 1885. 34 с.
- 1415.** Шунин В. Хребет Крыжжина // Краснояр. рабочий. 1977. 12 февр., ил.  
Об исследователе Саян, геодезисте И. С. Крыжжине, именем которого назван хребет Восточного Саяна (50-е гг. XIX в.).





## ДАЛЬНИЙ ВОСТОК

### СПРАВОЧНАЯ ЛИТЕРАТУРА

**1416.** Андреев А. И. Труды Г. Ф. Миллера о Второй Камчатской экспедиции // Изв. ВГО. 1959. Т. 91, вып. 1. С. 3-16. Библиогр.: (41 назв.).

**1417.** Анерт Э. Э. Перечень литературы по геологии, физической географии, топографии и горному делу, касающейся Приамурья // Геологические исследования в золотоносных областях Сибири. Амурско-Приморский золотоносный район. СПб., 1913. Вып. 17. С. 157-192, 196-197.

672 назв. книг, статей, карт, чертежей, атласов (1-я половина XIX в. - 1913 г.).

**1418.** Атлас северных берегов Америки от Берингова пролива до мыса Корриэтез и островов Алеутских, с привосокуплением некоторых мест северо-восточного берега Азии в большом формате, и пояснительный к нему текст под заглавием: Гидрографические замечания к Атласу северо-западных берегов Америки и проч. / Сост. капитан 1 ранга Тебеньков, 1852 г. СПб., 1852. 148, 17 с. (Присуждение демидовской премии) // ЖМНП. 1854. Ч. 84, отд. 3. С. 15-18.

**1419.** Бакина А. Е. Японская историография великих русских географических открытий (XVI-XIX вв.) // Японская историография отношений России с сопредельными странами на Дальнем Востоке. Владивосток, 1986. С. 49-59.

**1420.** Библиография Дальневосточного края. 1890-1931. В 2 т. / Сост. под рук. и ред. Здобнова Н. В.; Отв. ред. Асаткин А. Н. и Самойлов В. А. М., 1935.

Т. 1: Физическая география, XI, 377 с.

2106 назв.

Т. 2: Геология, полезные ископаемые, палеонтология, XI, 415 с.

2000 назв.

**1421.** Богданович К. И. Главнейшая литература о Чукотском полуострове и прилегающих морях // Богданович К. И. Очерки Чукотского полуострова. СПб., 1901. С. 227-230.

33 назв. книг, статей, рукописей по географии Чукотки.

**1422.** Бородовский Л. Список главнейших книг и карт, послуживших пособием для составления карты Дальнего Востока // Бородовский Л. Карта Дальнего Востока: Алф. указ. геогр. имен, помещ. на карте 1904 г. СПб., 1904. С. 12-60, 1 карта.

**1423.** Буссе Ф. Указатель литературы об Амурском крае // Изв. ИРГО. 1882. Т. 18, вып. 3. С. 5-32.

Включает описания карт.

**1424.** Бученков А. Н. Великий русский мореплаватель А. И. Чириков (1703-1748): Рек. список лит. М., 1954. 6 с.

9 назв. книг и статей.

**1425.** Географический словарь Амурской области / Ред.-сост. Шульман Н. К.; науч. ред. Сочава В. Б. Благовещенск: Хабар, кн. изд-во, Амур, отд-ние, 1978. 288 с.

История географических исследований Амурской области, с. 24-26.

**1427.** Двигубский Н. П. Алфавитный указатель географических имен, помещенных на картах Дальнего Востока. Вып. 2: Дальний Восток. СПб., 1904. 36 с.

**1428.** Жуковская К. В. Библиография трудов Р. К. Маака и литературы о нем // Зап. Амур. обл. музея краеведения и О-ва краеведения. 1958. Т. 4. С. 117-118.

**1429.** Инструкция для производства изысканий и составления проекта Амурской железной дороги. СПб., 1906.

**1430.** Краснознаменный Тихоокеанский флот (XVII - XX вв.) / Захаров С. В., Багров В. Н., Бевз С. С. и др. М: Воениздат, 1981. 318 с.

**1430а.** Краснознаменный Тихоокеанский флот. 2-е изд., испр. и доп./Ред. Хаметова М. И. М: Воениздат, 1973. 319 с, ил.

Военно-исторический очерк (XVII - XX вв.).

**1431.** Краткая история Приамурского отдела имп. Русского географического общества за 20 лет его деятельности, 1893 - 20. XI. 1913 г. Хабаровск, 1913. 30 с, 1 л. ил.

**1432.** Косвен М. О. Библиографические дополнения к истории открытия Камчатки // Изв. ВГО. 1955. Т. 87. Вып. 6.

**1433.** Кусков В. П. Краткий топонимический словарь Камчатской области. (Из истории происхождения геогр. названий). Петропавловск-Камчатский, 1967. 126 с.

**1434.** Маслова А. Библиотека М. И. Венокова // Дальний Восток, 1974. №4. С. 159-160.

О книгах, рукописях и картах, завещанных географом М. И. Веноковым библиотеке Хабаровска (1907 г.).

**1435.** Мельчин А. Основные печатные труды В. К. Арсеньева // Сов. Приморье. 1944. Вып. 2. С. 217.

23 назв. книг и статей 1911-1926 гг. по исследованию Дальнего Востока.

**1436.** Основные научные труды И. Ф. Крузенштерна. Литература о И. Ф. Крузенштерне // Крузенштерн И. Ф. Путешествие вокруг света в 1803-1806 гг. на кораблях "Надежда" и "Нева". Владивосток, 1976. С. 381-384.

В 1-м разд.: 34 назв. книг, статей, атласов, записок 1813-1869 гг.; во 2-м разд.: 57 назв. книг, статей, отчетов 1804-1974 гг.

**1437.** Памятная книжка Приморской области на ... (1896-1897, 1900-1903, 1905-1906, 1908-1916 гг.). Владивосток: Обл. стат. ком. 1896-1916.

Загл.: на 1896-1897 гг. - Памятная книжка и адрес-календарь Приморской области; на 1906 г. - Прибавление к памятной книжке 1905 г. Приморской области на 1906 год.



- 1438.** Сахалинский календарь на... (1895-1899) год. М., 1894-1899.  
Загл.: на 1896 г. - Сахалинский календарь и материалы к изучению острова Сахалина.
- 1439.** Тихомиров Г. С. Библиографический очерк истории географии в России XVIII века. М.: Наука, 1968. 135 с, с ил.  
Библиография по Дальнему Востоку, с. 89-129 (230 назв.).

## ИСТОЧНИКИ

- 1440.** Акты о плавании письменного головы Василия Пояркова из Якутска в Охотское море 12 июня 1646 г. // ДАИ. 1848. Т. 3. С. 50-61.
- 1441.** Альбом типовых и исполнительных чертежей. Отчет по постройке Восточной части Амурской железной дороги. 1911-1915 гг. Пг., 1918.
- 1442.** Альбом типовых и исполнительных чертежей постройки Западной части Амурской железной дороги. Пг., 1915.
- 1443.** Альбом исполнительных чертежей Южно- и Северо-Уссурийской железных дорог 1891-1894, 1894-1897 гг. СПб., 1900.
- 1445.** Анерт Э. Э Топографические съемки в Приамурье и участие в них разных ведомств: докл. в соедин. заседании секций техн. и юрид. 2 янв. 1912 г. // Труды 2-го Всероссийского съезда деятелей практической геологии и разведочному делу в 1911 г. в Санкт-Петербурге. СПб., 1913. С. 198-201.
- 1446.** Астрономические работы 1910 года в районах высочайше командированной Амурской экспедиции, исполненные А. И. Петренко, В. К. Абольдом, П. Н. Долговым / Под ред. Красовского Ф. Н. СПб., 1913. 8, 4, 61 с, 10 л. карт.
- 1447.** Атлас к путешествию вокруг света капитана Крузенштерна. Ч. 1. СПб., 1810.  
Опубликована карта Курильских островов 1805 г. с изображением маршрута Крузенштерна вокруг Курил.
- 1448.** Афанасьев. Топографические материалы Чукотской экспедиции // Отчет Сибирского отдела ИРГО за 1872 г. 1873. С. 10-11.
- 1449.** Ахматъев А. Ф. Астрономические определения в районе изыскания Амурской железной дороги, исполненные в 1908 г. // Зап. ВТУ. 1911. Ч. 66, отд. 2. С. 113-129.
- 1450.** Ахматъев А. Ф. Астрономические определения, произведенные в районе изыскания Амурской железной дороги в 1909 г. // Зап. ВТУ. 1911. Ч. 66, отд. 2. С. 130-150, 1 карта.
- 1452.** Ахматъев А. Ф. Астрономические определения в Амурской области и в Тымтамском золотоносном районе Якутской области // Зап. ВТУ. 1912. Ч. 67, отд. 2. С. 163-180, 2 карты и 1 л. кроков.
- 1453.** Ахматъев А. Ф. Астрономические определения основных пунктов в Приморской области по телеграфу // Зап. ВТУ. 1913. Ч. 68, отд. 2. С. 97-127, 3 л. пл.

1454. Ахмаметьев А. Ф. Астрономические определения широт и азимутов на точках базисных сетей первоклассной триангуляции Южно-Уссурийского края в 1910 и в 1912 годах // Зап. ВТУ. 1915. Ч. 69, отд. 2. С. 171-186.
1455. Ахмаметьев А. Ф. Определение по телеграфу разности долгот Хабаровск-Владивосток в 1912 году // Зап. ВТУ. 1915. Ч. 69, отд. 2. С. 139-161.
1456. Ахмаметьев А. Ф. Определение астрономического пункта в посту Св. Ольги в 1913 году // Зап. ВТУ. 1916. Ч. 70, отд. 2. С. 101-123.
1457. Ахмаметьев А. Ф. Определение по телеграфу разности долгот село Нижне-Тамбовское - Хабаровск в 1914 году // Зап. / ВТО. 1917. Ч. 71, отд. 2. С. 23-36.
1458. Ахмаметьев А. Ф. Астрономические определения широт и азимутов на точках базисных сетей первоклассной триангуляции Приморской области в 1913 и 1914 годах // Зап. / ВТО. 1917. Ч. 71, отд. 2. С. 37-66.
1459. Бабкин В. М. Известие о гидрографических работах у берегов Японского моря // Мор. сб. 1863. Т. 64, № 2. С. 60.
1460. Баранов С. Я Краткий отчет об астрономических работах, произведенных во время Усинской экспедиции в 1897 г. // Зап. / ВТО. 1902. Ч. 51, отд. 2. С. 17-26, 1 карта.
1461. Баранов С. Я Астрономические определения, произведенные в Приморско-Амурском золотоносном районе, в 1898-1901 годах // Зап. / ВТО. 1903. Ч. 60, отд. 2. С. 9-40.
1462. Баранов С. Я Астрономические определения, произведенные в Приморско-Амурском золотоносном районе в 1902-1903 годах // Зап. ВТУ. 1906. Ч. 62, отд. 2. С. 61-78.
1463. Баранов С. Я. Астрономические определения, произведенные в Амурской области вдоль береговой полосы Амура в 1907 и 1908 годах // Зап. ВТУ. 1911. Ч. 66, отд. 2. С. 172-190, 1 карта.
1464. Бартоломей. Описание Амурского края (с картой) // Воен. сб. 1860. Т. 14, № 8. С. 287-345, карта; Т. 15, № 9. С. 9-49.
1465. Беринг В. Донесение флота капитана Беринга об экспедиции его к восточным берегам Сибири // Зап. ВТД. 1847. Ч. 10. С. 69-75.
1466. Блинов. На Сахалине // Топогр. и геодез. журн. 1911. № 18. С. 296-302.  
О топографических съемках о. Сахалина в 1910 г.
1467. Будогосский К. Ф. Уссурийская экспедиция 1859 г. для проведения границы между Россией и Китаем // Зап. СО ИРГО. 1865. Кн. 8, летопись. С. 3.
1468. Венюков М. И. Обзорение реки Усури и земель к востоку от нее и до моря с 2 картами автора // Вест. ИРГО. 1859. Т. 25, отд. 3. С. 119-150.  
Географическое описание района. Карты, в том числе Приуссурийского края и низовьев Амура. 1859.
1469. Венюков М. И. [Усури (маршрут Венюкова в 1858 г.), карты Приуссурийского края и низовьев Амура, сост. Венюковым в 1850 г.] // Вест. ИРГО. 1859. Ч. 25, вып. 4.

- 1470.** Венюков М. И. Путешествие по окраинам Русской Азии и записки о них СПб., 1868. 526 с.  
Сведения об Уссурийском крае и картах.
- 1471.** Венюков М. И. Путешествие по Приамурию, Китаю и Японии. Хабаровск, 1970. 236 с, портр.
- 1473.** Восточный берег Камчатки по описи Ильина и Скрытова 1830 и 1835 гг. // Зап. гидрогр. деп. Мор. м-ва. 1852. Ч. 10. С. 124-135, карта.
- 1474.** Гавань Константиновская и два новооткрытых острова в Охотском море // Зап. гидрогр. деп. Мор. м-ва. 1848. Ч. 6. С. 92-99.  
Карта с приложением плавания кап.-лейт. Поплонского. 1847 год, с. 93.
- 1475.** Гельмерсен П. А. Исследования в южной части Уссурийского края в 1863 г. // Отчет СО ИРГО за 1863 г. 1864. Прил. 10.
- 1476.** Гладышев П. И. Астрономические определения 1889 и 1890 годов в Южно-Уссурийском крае и Забайкалье // Зап. / ВТО. 1895. Ч. 52, отд. 2. С. 1-61.
- 1477.** Гладышев П. И. Астрономические определения, произведенные в 1897 году в золотоносной площади системы реки Зеи Амурской области // Зап. / ВТО. 1900. Ч. 57, отд. 2. С. 273-314.
- 1478.** Головнин В. М. Сокращенные записки флота капитан-лейтенанта Головнина о плавании его на шлюпе "Диана" для описи Курильских островов в 181-1 г. СПб., 1819. 146 с.
- 1479.** Гуммель Г. Карта острова Сахалина // Мор. сб. 1870. № 4, отд. Морская хроника. С. 37-40.
- 1480.** Давыдов. Работы Гидрографической экспедиции Восточного океана в Охотском море в 1915 и 1916 гг. (Выдержки из рапорта нач. экспедиции полк. Давыдова) // Зап. по гидрографии. 1917. Т. 41, вып. 1. С. 1-66.
- 1481.** Давыдов А. Л. Астрономические определения по побережью Японского моря в 1915-1916 гг. // Зап. Воен.-топогр. упр. Штаба РККА. 1924. Т. 73, ч. 2.
- 1482.** Давыдов Б. В. Измерение нового хабаровского и ольгинского базисов в Приамурском крае в 1912 году // Зап. ВТУ. 1915. Ч. 69, отд. 2. С. 213-234.
- 1483.** Давыдов Б. В. Отчет об измерениях Фермского и Нижне-Тамбовского базисов в Приамурии в 1914 году // Зап. / ВТО. 1917. Ч. 71, отд. 2. С. 13-22.
- 1484.** Давыдов Б. В. Гидрографические работы на Дальнем Востоке // Крас. флот. 1923. №4-5.
- 1485.** Давыдов Б. В. Люция побережий РСФСР, Охотского моря и восточного берега полуострова Камчатки с островом Карагинским включительно. Владивосток, 1923.
- 1486.** Давыдов Г. И. Двукратное путешествие в Америку морских офицеров Хвостова и Давыдова, посланное сим последним. В 2 ч. СПб., 1810-1812.

1487. Дальний Восток/Под общ. ред. Болховитинова. Т. 1: Военно-географическое описание. СПб., 1911. Прил.: Маршруты и описания путей Амурской области (231 с); Маршруты и описания путей Забайкальской области. Вып. 1-2.

Ч. 1. Устройство поверхности / Сост. Романовский Ю. VIII, 2, 260 с. Библиогр.: с. 9. (29 назв.).

Ч. 2. Гидрография / Сост. Надежный. VI, 687 с. Библиогр.: с. 5-6. (37 назв.).

1489. То же. Т. 2: Пути сообщения. СПб., 1911. 4, 413 с. Прил.: Маршруты и описания путей Приморской области (VI, 760 с); Маршруты и описания путей Маньчжурии (6, 919 с).

1490. Жданко М. Е. Гидрографические работы русских моряков в водах Тихого океана // Зап. о-ва изуч. Амур. края. Владивосток, отд-ние Приамур. отд. имп. Рус. геогр. о-ва. 1904. Т. 9, вып. 2. С. 1-25.

1491. Жданко М. Е. Гидрографические работы в Восточном океане с 1898 по 1904 год // Мор. сб. 1904. № 9, отд. неофиц. С. 139-156; № 10, отд. неофиц. С. 83-104; № 11; отд. неофиц. С. 89-104.

1492. Жданко М. Е. Сообщение в обществе Амурского края, сделанное 31 марта 1907 г. (О гидрографических работах в морях Беринговом и Охотском) // Зап. о-ва изуч. Амур. края. 1907. Т. 10. С. 39-85.

1493. Жданко М. Е. Гидрографические работы в Восточном океане с 1898 по 1904 год // Мор. сб. 1907. № 11, отд. неофиц. С. 89-98.

1494. Жданко М. Е. Заметки по лоции Восточного океана // Зап. по гидрографии. 1908. Вып. 29. С. 312-317.

1495. Жданко М. Е. Исследование побережий Берингова и Охотского морей и нужды их по улучшению сообщений // Журн. М-ва путей сообщ. 1908. Кн. 6.

1496. Жданко М. Е. Работы русских моряков в Охотском море // Зап. по гидрографии. 1916. Т. 60, вып. 5. С. 843-881.

1497. Жданко М. Е. Работы русских моряков по описи Охотского моря и лимана реки Амура // Зап. ИРГО. 1916. Т. 3, вып. 10. С. 805-823.

1498. Железнодорожные поселки Амурской области (от реки Зеи до Забайкалья). Ха-баровск, 1912. (4). 4, 170 с, 13 л. пл., 1 л. карт.

1499. Западный берег Камчатки по описям Ушакова и Елистратова 1742 и 1787 гг. // Зап. гидрогр. деп. Мор. м-ва., 1852. Ч. 10. С. 136-155.

1500. Инструкция письменному голове Пояркову // ЧОИДР. 1861. Кн. 1.

1501. Исследования русских на Тихом океане в XVIII-первой половине XIX в.: сб. документов: [В 6 т.] / АН СССР. Ия-т истории СССР и др.; редкол.: Нарочниккий А. Л. (гл. ред.) и др. М.: Наука, 1984.

Т. 1: Русские экспедиции по изучению северной части Тихого океана в первой половине XVIII в. 1984. 320 с.

Т. 2: Русские экспедиции по изучению Северной части Тихого океана во второй половине XVIII в. 1989. 400 с.

**1502.** История реки Амура, составленная по обнаруженным источникам. СПб., 1879.

**1503.** Карта Чукотской земли Плениснера 1796 г. // Зап. гидрогр. деп. Мор. м-ва. 1852. Т. 10. С. 119-123.

**1504.** Кирилов И. К. Записка о камчатских экспедициях 1733 г. // Изв. ВГО. 1943. Вып. 2. С. 35-36.

**1505.** Кличка Ф. И. Описание Курильских островов Татаринова // Собр. соч., выбр. из Месяцеслова. 1790. Ч. 6.

**1506.** Кличка Ф. И. Описание Курильских островов и копия карты капитана Кука с замечаниями сотника Кобелева // Протоколы заседания Конференции императорской АН с 1725 по 1803 года. СПб., 1900. Т. 3. С. 692.

**1507.** Коцебу О. Е. Путешествие в южный океан и в Берингов пролив для отыскания северо-восточного морского прохода предпринятое в 1815, 1816, 1817 и 1818 годах, иждивением Е. В. канцлера графа Н. П. Румянцева на корабле "Рюрик" под начальством флота лейтенанта Коцебу. СПб.

Ч. 1. СПб., 1821. 171, 168 с; Ч. 2. СПб., 1822. 345 с; Ч. 3. 538 с.

**1508.** Крашенинников С. П. Описание земли Камчатки. С прил. рапортов, донесений и др. неопубликованных материалов. М.; Л.: Главсевморпуть, 1949. 842 с, ил., кар-ты.

**1509.** Кремляков П. Н., кап. Астрономические определения в Амурской области в 1908 году // Изв. ВСО ИРГО за 1908. 1910. С. 65-81.

**1510.** То же // Зап. ВТУ. 1910. Ч. 65, отд. 2. С. 213-223.

**1511.** Крузенштерн И. Ф. Обзорение всех путешествий, предпринятых к отысканию кратчайшего пути из Атлантического в Южный океан // Путешествие в Южный океан и Берингов пролив для отыскания северо-восточного морского прохода предпринятое в 1815, 1816, 1817 и 1818 гг. иждивением господина Государственного канцлера графа Н. П. Румянцева на корабле "Рюрик" под начальством флота лейтенанта Коцебу. СПб., 1821. Ч. 1. С. 118-121.

**1512.** Крузенштерн И. Ф. Путешествие вокруг света в 1803-1806 годах по повелению Его императорского величества Александра I на кораблях "Надежда" и "Нева" под начальством флота капитан-лейтенанта Крузенштерна. СПб., 1809-1812.

Кн. 1. 25, 388 с; Кн. 2. 471 с; Кн. 3. 449 с.

**1513.** Крузенштерн И. Ф. Путешествие вокруг света в 1803, 1804, 1805 и 1806 годах на кораблях "Надежда" и "Нева" / Науч. ред. Алексеев А. И. Владивосток: Дальне-вост. кн. изд-во, 1976. 392 с.

- 1514.** Кук Д. Третье плавание капитана Джемса Кука. Плавание в Тихом океане в 1776-1780 гг. / Пер. с англ., вступ. ст. и коммент. Света Я. М. М.: Мысль, 1971. 636 с, ил., карты.  
Дневники Дж. Кука и его спутников; о пребывании на Камчатке и Чукотке, с. 10-24, 373-422, 571—577, 486-514.
- 1515.** Лисянский Ю. Путешествие вокруг света в 1803, 1804, 1805 и 1806 годах ... на корабле "Нева" под начальством флота капитан-лейтенанта, а ныне капитана ... Юрия Лисянского. Ч. 1, СПб., 1812. IX, 246, 3 с, 1 л. портр.
- 1516.** То же. М., 1947. 294 с, ил. Библиогр.: с. 290-291.
- 1517.** То же. Владивосток, 1977. 232 с, ил.
- 1518.** Литке Ф. П. Путешествие вокруг света, совершенное по велению государя императора Николая I, на военном шлюпе "Сенявин" в 1826, 1827, 1828 и 1829 годах, флота капитаном Федором Литке. Отделение историческое с атласом литографированным с оригиналов рисунков г. А. Постольса и барона Китлица. СПб., 1834-1836.  
Ч. 1. 294 с; Ч. 2. 282 с; Ч. 3. 270 с.
- 1519.** Литке Ф. П. То же. Отделение мореходное с атласом. СПб., 1835. 4, 356 с.  
Гидрографическое описание Берингова моря.
- 1520.** Литке Ф. П. Опыты над постоянным маятником, проведенные в путешествие вокруг света на военном шлюпе "Сенявин", в 1826-1829 годах флота капитаном Ф. Литке. СПб., 1833. 232 с.
- 1521.** Маак Р. К. Путешествие на Амур совершенное по распоряжению Сибирского отдела ИРГО в 1885 г. Р. Мааком. СПб.: Тип. Вульфа. 1859. 8, 320, 212, 19 с, карты.
- 1522.** Маак Р. К. Путешествие по долине р. Уссури совершил по поручению Сибирского отдела ИРГО Р. Маак. В 2 т. СПб., 1861.  
Т. 1. 223 с, 1 л. ил.  
Т. 2. 344 с, 12 л. табл., 1 л. карт, 1 л. ил.
- 1523.** Майдель Э. В. Гидрографические работы в Амурском лимане и берегах Японского моря // Мор. сб. 1879.
- 1524.** Максимович (А. Н.) Астрономические наблюдения, произведенные в 1909 году в районе изыскания Амурской железной дороги // Зап. ВТУ. 1911. Ч. 66, отд. 2. С. 151-171.
- 1525.** Материалы для истории русских заселений на Восточном океане // Мор. сб. 1862. Вып. 1-4. Прил.
- 1526.** Меньшиков А. А. Материалы по обследованию крестьянских хозяйств Приморской области. Т. 1-6. Саратов, 1911-1917.
- 1527.** Меньшиков А. А. Общие выводы обследования старожилов столетников Приморской области. Саратов, 1917. 78 с, 1 л. карт.
- 1528.** Невельской Г. И. Ответ на письмо г-на Бошняка в редакцию "Морского сборника" // Мор. сб., 1860. № 3, смесь. С. 75-76.

- 1529.** Невельской Г. И. По поводу воспоминаний Н. В. Буссе об острове Сахалине и экспедиции 1853 г. // Веста. Европы, 1872. № 8. С. 907-910.
- 1530.** Невельской Г. И. Подвиги русских морских офицеров на крайнем Востоке России. 1849-1855 гг. Приамурский и Приуссурийский край. Посмертные записки адмирала Невельского. СПб., 1878. 6, 5, 4, 424 с, 5 карт.
- 1531.** Невельской Г. И. То же. СПб., 1897. 15, 437 с.
- 1532.** Невельской Г. И. То же. 3-е изд. / Вступ. ст. и под ред. Каманина Л. Г. М.: Географиз, 1947. 397 с, ил., 1 л. карт.
- 1533.** Невельской Г. И. То же. 4-е изд. / Вступ. ст. и под ред. Мельчила А. И. Владивосток: Примор. кн. изд-во, 1950. 495 с, 2 л. портр. и карт.
- 1534.** Невельской Г. И. То же. 5-е изд. / Коммент. и под ред. Алексеева А. И. Хабаровск: Кн. изд-во, 1969. 419 с, 12 л. ил., 1 л. карт.
- 1535.** Невельской Г. И. Рапорт капитана I ранга Невельского генерал-губернатору Восточной Сибири и командующему войсками, в оной расположенными, 16 окт. 1853 года // Мор. сб. 1899. № 12, неофиц. отд. С. 58-70.
- 1536.** Нейман К. К. Исторический обзор действий Чукотской экспедиции // Изв. СО ИРГО. 1871. Т. 1, № 4-5. С. 6-30; Т. 2, № 3. С. 7-28.
- 1537.** Нейман К. К. Об экспедиции в Чукотский край // Изв. СО ИРГО. 1873. Т. 4, № 4. С. 154-262.
- 1538.** Нейман К. К. Плавание по Восточному океану. Читано в Общ. собр. Сиб. отд. ИРГО // Изв. СО ИРГО. 1877. Т. 8, № 1-2. С. 43-56; № 3-4. С. 83-94; № 5-6. С. 141-155.
- 1539.** Обзор гидрографических и картографических работ Морского министерства за 1889 год // Ежегодник ИРГО. 1890. Т. 1. С. 57-64.  
О систематических гидрографических съемках залива Петр Великий, с. 59.
- 1540.** То же за 1891 год // Ежегодник ИРГО. 1894. Т. 3. С. 21-33.  
О съемках залива Петр Великий и Уссурийского залива, с. 29.
- 1541.** Обручев В. А. Очерк полуострова Камчатка по данным Дитмара // Изв. ВСО ИРГО. 1892. Т. 28, № 4-5. С. 1-22, карта.
- 1542.** Оглоблин Н. Две "скаска" Вл. Атласова об открытии Камчатки // ЧОИДР 1891. Кн. 3 (158). С. 3-18.  
Описание пути от Якутска до Камчатки.
- 1543.** Онацевич М. Л. Астрономические наблюдения в Японском и Охотском морях // Зап. ИРГО. 1878. Т. 13, вып. 5. С. 350-356.
- 1544.** Отписка Якутского воеводы Дмитрия Францбекова о походе Ерофея Хабарова на р. Амур. О посылке чертежа Ловкаевых городов (Даурской земли) 26 мая 1650 г. // ДАИ. 1848. Т. 3. С. 258-261.

- 1545.** Парчевский. Поездка зимним путем вверх по реке Амуру, от Николаевского поста до Усть-Стрелочного караула, совершенная в 1856-57 гг. // Веста. ИРГО. 1857. Кн. 6.
- 1546.** Пермикин Г. М. Путевой журнал плавания по реке Амуру от Усть-Стрелочного караула до впадения ее в Татарский пролив (в 1854 г.) // Зап. СО ИРГО. 1856. Кн. 2, отд. 1. С. 1-78.  
Петрографическая карта берегов р. Амура, составленная в 1854 г.
- 1547.** Подлинные документы о плавании С. И. Дежнева // Русские арктические экспедиции XVII-XX вв. Вопросы истории плавания и освоения Арктики. Л., 1964. С. 127-149.
- 1548.** Позднеев Д. М. Материалы по истории Северной Японии и ее отношений к материку Азии и России. Т. 1, ч. 2. Иокотама, 1909.
- 1549.** Полевой Б. П. Подробный отчет Г. И. Невельского о его исторической экспедиции 1849 г. к о-ву Сахалину и устью Амура // Страны и народы Востока. 1972. Вып. 13: Страны и народы бассейна Тихого океана. Кн. 2. С. 114-149.  
Публикация документа.
- 1550.** Полевой П. И. Десятиверстная карта русского Сахалина, составленная по съемкам экспедиций Геологического комитета 1907-1910 гг. и другим источникам. С пояснит. зап. СПб., 1914. 8 с, 1 карта на 2-х л. с горизонталями через 50 саж. (Тр. Геол. ком. Нов. сер.; Вып. 97.).
- 1551.** Поляков И. С. Отчет об исследованиях на острове Сахалине и в Южно-Уссурийском крае // Зап. имп. АН. 1884. Т. 48. Прил. № 6. С. 1-20.
- 1552.** Поляков И. С. Путешествие на остров Сахалин в 1881-1882 гг. // Изв. ИРГО. 1883. Т. 19, вып. 1. Прил. № 1.
- 1553.** Поляновский М. П. Астрономические определения 1895 года, исполненные хронометрическими рейсами в Амурской области вдоль проектированного направления Сибирской железной дороги // Зап. ВТО. 1897. Ч. 54, отд. 2. С. 10-18.
- 1554.** Пояснительная записка к проекту Амурской железной дороги. Благовещенск-на-Амуре, 1896.
- 1555.** Пояснительная записка к проекту Восточной части Амурской железной дороги. Б. м., 1911.
- 1556.** Пржевальский Н. М. Путешествие в Уссурийском крае 1867-1869 гг. (с картой). СПб.: Изд. автора, 1870.
- 1557.** Пржевальский Н. М. Путешествие в Уссурийском крае. 1867-1869 гг. Владивосток, 1949. 348 с, ил., 2 л. портр. и карта.
- 1558.** Пржевальский Н. Путешествие в Уссурийском крае. 1867-1869. Владивосток, 1990. 328, 5 с, ил.
- 1559.** Работы Приамурского Военно-топографического отдела в 1903 г. // Зап. ВТУ. 1906. Ч. 62, отд. 1. С. 16-19.



**1560.** Раевский и Шекурин. О новом пути из Николаевского порта, что на Амуре, в Удский острог по северо-восточному берегу Охотского моря. С картой//Зап. СО ИРГО. 1857. Кн. 3, отд. 3. С. 1-14.

**1561.** Рекогносцировка дороги от станции Екатерино-Никольской до р. Сунгари, произведенная генерального штаба капитаном Зборовским в ноябре 1881 г. // Сб. геогр., топогр. и стат. материалов по Азии. 1884. Вып. 7. С. 106-111.

**1562.** Репьев. Отчет о хронометрических определениях в Амурской области генерального штаба подполковника Харманского // Зап. ВТУ. 1912. Ч. 67, отд. 2. С. 135-142.

**1563.** Рикорд. Записка флота капитана Рикорда о плавании его к Японским берегам в 1812 и 1813 годах, предпринятом для освобождения капитана Головнина с товарищами. СПб., 1816. 137 с.

**1564.** Римский-Корсаков В. А. Балтика - Амур: Повествование в письмах о плаваниях и размышлениях командира шхуны "Восток". Хабаровск, 1980. 442 с. Библиогр. с. 437-442 (100 назв.).

**1565.** Романов Д. Н. Очерк местности между заливом де-Кастри и р. Амуром (с двумя картами) // Вести. ИРГО. 1859. Ч. 25, отд. 2. С. 119-149.

**1566.** Роспись пути от реки Охоты до реки Мотыхлея 1651 г. 15 июля // ДАИ. 1848. Т. 3. С. 324-325.

**1567.** Российско-американская компания и изучение тихоокеанского севера 1799-1815: сб. документов / РАН. Отд-ние истории. Рос. Гос. арх. воен.-мор. флота; [Сост. Иоффе А. Е.]. М.: Наука, 1994. 278 с. (Исследования русских на Тихом океане в XVIII - первой половине XIX вв.).

1568. Рязанов В. Д. Отчет по статистико-экономическому и техническому исследованию золотопромышленности Амурско-Приморского района. Т. 2. Б. м., б. г.

1569. Сарычев Г. Путешествие флота капитана Сарычева по северо-восточной части Сибири, Ледовитому морю и Восточному океану, в продолжение осьми лет, при географической и астрономической экспедиции бывшей под начальством флота капитана Биллингса, с 1785 по 1793 год. Ч. 1-2. СПб., 1802.

Ч. 1. 187 с.

Ч. 2. 192 с.

Карта путешествий Сарычева.

**1570.** Сафронов Ф. Г. О заселении Америки первобытным человеком (из Азии)//Изв. ВГО. 1971. №5. С. 433-436.

Предположение подполковника Ф. Х. Плениснера, содержащееся в объяснительной записке к карте северо-восточных берегов Азии (1763-1765 гг.). Публикация документа.

**1571.** Сборник главнейших официальных документов по управлению Восточной Сибири. Т. 3, вып. 1. Иркутск, 1882. 71 с, карта.

Карта полуострова Камчатки.

- 1572.** Свербеев Н. Описание плавания по р. Амуру экспедиции генерал-губернатора Восточной Сибири в 1857 году // Зап. СО ИРГО. 1857. Кн. 3. С. 1-78.
- 1573.** Сгибнев А. Архивный документ // Зап. СО ИРГО. 1864. Кн 7, смесь С. 96-100.  
Описание пути от Анадырской до Гижигинской крепости сухим путем сотника Куркина 10. 02. 1765 г., о гибели А. Шестакова от чукоч.
- 1574.** Селиверстов И. Измерение базисов хабаровского (старого), иманского, олдойского, кневичанского в 1909 году и фермского в 1910 году // Зап. ВТУ. 1915. Ч. 69, отд. 2. С. 199-211, 1 карта.
- 1575.** Соловьев Н. М. Карты русского Дальнего Востока // Производительные силы Дальнего Востока. Владивосток, 1927. Выл. 2. С. 3-22.  
Обзор карт 1697-1923 гг.
1576. Список населенных мест со статистическими данными о каждом поселении, составленный по официальным сведениям. Приморская область. Владивосток: Обл. стат. ком., 1915. (1), 143 с.
- 1577.** Справочная книга о земельных отводах в Приморском переселенческом районе. Сост. к 1 янв. 1913 г. Владивосток, 1913. (6), 640, 16 с.
- 1578.** Старицкий К С. Гидрографическая командировка в Восточный океан. СПб., 1873.
- 1579.** Стефанович Я В. От Якутска до Аяна. Путевые наблюдения. Аянская экспедиция 1884 г. (С картой) // Зап. ВСО ИРГО по общ. геогр., 1896. Т. 2, вып. 3. С. 1-185.
- 1580.** Стефанович Я. В. От Якутска до Аяна // Изв. ВСО ИРГО. 1897. Т. 28. С. 1-105.  
Карта Нелькано-Аянского тракта и Джугджурских перевалов.
- 1581.** Тарасова А. Неизвестное письмо В. К. Арсеньева // Дальний Восток. 1974. № 4. С. 134-136.  
Публикация письма В. К. Арсеньева гидрографу М. Е. Жданко с описанием Сихотэ-Алиньской экспедиции 1909 г.
- 1582.** Тове Л. Л., Рязанов В. Д. Отчет по статистико-экономическому и техническому исследованию золотопромышленности Амурско-Приморского района. Т. 1: Приморская область. СПб., 1902. 18, 374 с. Прил. 255 с.  
Сводная карта приисков Приморской области и карты отдельных районов, 10 карт.
- 1583.** Тове Л. Л., Иванов Д. В. Отчет по статистико-экономическому и техническому исследованию золотопромышленности Амурской области / Комис. для собр. сведений о сиб. золотопромышленности и для составления программы исслед. золотонос. р-нов. Т. 2, ч. 1. СПб., 1905. 31, 389 с. Прил.: Сводная карта приисковых районов Амурской области; 6 карт золотоносных систем Амурской области.
- 1583а.** Ульский А. Ф. О гидрографических исследованиях в Беринговом, Охотском и Японском морях // Изв. ВСО ИРГО. 1867. Т. 3, № 2.
- 1584.** Усольцев. Путешествие к вершине р. Гиллоя и на р. Зею, летом 1856 г. поруч. Усольцевым // Веста. ИРГО. 1858. Ч. 22, кн. 4. С. 143-160.

- 1585.** Фоменко С. М. Спутник по Дальнему Востоку: [В ост.] - Азиатским владениям России, Монголии, Манчжурии, Китаю, Корее и Японии, со включением Великого Сибирского пути. Харбин, 1914. 408, 4 с, 6 л. карт.
- 1586.** Фрипше Г. А. Гипсометрические определения мест в Северном Китае, Манчжурии, Амурской области и в Уссурийском крае // Изв. СО ИРГО. 1872. Т. 3, № 4. С. 232-233.
- 1587.** Фрипше Г. Гипсометрические и географические определения точек, основанные на наблюдениях, сделанных в 1868-1872 годах в 12-ти разных путешествиях по Северному Китаю, Монголии, Манчжурии, Приамурскому и Уссурийскому краю архимандритом Палладием, капитаном Пржевальским, г.г. Ломоносовым, Мосиным и д-ром Фрипше // Зап. ИРГО по общ. геогр., 1875. Т. 10. С. 215-246.
- 1588.** Фус В. А. Астрономические определения, произведенные клипером "Разбойник" в устье реки Анадырь и на острове Беринга в 1889 году // Зап. по гидрографии 1890. 1891. Вып. 3. С. 5-18.
- 1589.** Шемелин О. Журнал первого путешествия россиян вокруг земного шара, сочиненный под высшим Е. И. В. покровительством, Российско-американской компании главным комиссаром О. Шемелиным. Т. 1-2. СПб., 1816-1818.  
Т. 1. 1816. 168 с. Т.  
2. 1818. 428 с.
- 1590.** Шпанберг М. П. Рапорт М. П. Шпанберга в Адмиралтейств-коллегию. О плавании к берегам Японии в 1739 году / Публ. подгот. Высокое М. // Сов. Сахалин. 1991. 25 дек.
- 1591.** Щеткин Н. О. Астрономические определения в Амурской области, произведенные в 1895 году // Зап. / ВТО. 1897. Ч. 54, отд. 2. С. 47-75.
- 1592.** Янковский М. Остров Аскольд // Изв. ВСО ИРГО. 1881. Т. 12.

## ИССЛЕДОВАНИЯ

- 1593.** А. П. Поход Михаила Гвоздева в Берингов пролив, 1732 года // Мор. сб. 1850. Т. 4. С. 387-402.
- 1594.** Адамов А. Григорий Иванович Шелехов. (Мореплаватель и исследователь Дальнего Востока) // Сов. этнография. 1948. № 1. С. 189-201. Библиогр.: с. 200-201 (ок. 60 назв.)
- 1595.** Акимов В. Он первым описал Аляску // Урал, следопыт. 1983. № 11. С. 77.  
Участие адмирала Л. П. Авилова в исследовании Берингова пролива и берегов Русской Америки (1819 г.).
- 1596.** Александров В. А. Россия на дальневосточных рубежах (вторая половина XVII в.) / АН СССР. Ин-т этнографии им. Н. Н. Миклухо-Маклая. М.: Наука, 1969. 240 с.
- 1597.** Алексеев А. И. Братья Шмалевы: Ист. очерк Магадан, 1958. 76 с, 5 л. ил. и карт.  
Исследователи Дальнего Востока.

- 1598.** Алексеев А. И. Охотск - колыбель русского Тихоокеанского флота. Хабаровск, 1958. 158 с, ил., карты.
- 1599.** Алексеев А. И. По таежным тропам Сахалина. (Сахалин в исследованиях Амурской экспедиции 1850-1855 гг.). Южно-Сахалинск: Сах. кн. изд-во, 1959. 96 с, ил., 1 л. карт. Библиогр.: с. 95.
- 1600.** Алексеев А. И. Адмирал Нагаев. Историко-биографический очерк. Магадан, 1959. 48 с, ил. Библиогр.: с. 47-48.  
Об переписке с участниками экспедиции Креницына - Левашова, составлении карты экспедиции, с. 35-46.
- 1601.** Алексеев А. И. Русские гидрографические исследования Берингова, Охотского и Японского морей: Автореф дис... канд. геогр. наук /Моск. гос. ун-т им. М. В. Ломоносова. М., 1959. 19 с.
- 1602.** Алексеев А. Ученый чукча Николай Дауркин. (Путешественник и картограф XVIII в.). Магадан, 1961. 88 с, ил. Библиогр.: с. 86-87.
- 1603.** Алексеев А. И. Карта Южного Сахалина // Природа. 1966. № 2.
- 1604.** Алексеев А. И. Колумбы русские. Магадан, 1966. 182 с, ил., карты. Библиогр: с. 179-181.  
Об географических открытиях на Дальнем Востоке, XVII-XIX вв.
- 1605.** Алексеев А. И. Гавриил Андреевич Сарычев. [1763-1831 ]. М.: Наука, 1966. 168 с, ил., 2 л. портр. и карт.
- 1606.** Алексеев А. И. Сподвижники Г. И. Невельского. [П. В. Казакевич. Д. И. Орлов, Н. К. Бошняк и др. ]. Южно-Сахалинск, 1967. 143 с, ил. Библиогр.: с. 141-143.
1607. Алексеев А. И. В страну восходящего солнца // На Севере Дальнем 1969. № 2. С. 144-153.  
Об экспедиции А. Лаксмана и В. Ловцова в Японию из Охотска в 1792 г.
1608. Алексеев А. И. Амурская экспедиция (1849-1855): Дис... д-ра ист. наук. /АН СССР. Ин-т истории СССР. М., 1969. 578 с.
- 1609.** Алексеев А. И. Федор Петрович Литке. М.: Наука, 1970. 279 с, ил., карты. Библиогр.: с. 272-277.
- 1610.** Алексеев А. И. Амурская экспедиция (1849-1855): Автореф. дис... д-ра ист. наук. / АН СССР. Ин-т истории СССР. Сиб. отд-ние. Дальневост. фил. им. В. Л. Комарова. М.; Владивосток, 1970. 33 с.
- 1611.** Алексеев А. И. Сыны отважные России. [Магадан]: Кн. изд-во, 1970. 368 с, ил., карты. Библиогр.: с. 365-367.  
Исследователи Дальнего Востока (XVIII в.-1967 г.).
- 1612.** Алексеев А. И. Географические итоги путешествий И. Г. Вознесенского по Северной Америке и Дальнему Востоку в 1839-1849 годах (по материалам архивов СССР) // Материалы по истории геолого-географических наук: XIII Междунар. конгр, по истории науки. Москва, 24 авг. 1971 г. М., 1971. С. 4-5.

- 1613.** Алексеев А. И. Дело всей жизни. Книга о подвиге адмирала Г. И. Невельского. Хабаровск: Кн. изд-во, 1972. 320 с, ил.  
Амурская экспедиция Г. И. Невельского (1848-1856 гг.).
- 1614.** Алексеев А. И. Историко-географические материалы в архивах Восточной Сибири и Дальнего Востока // Вопросы исторической географии и истории географии. М, 1973.
- 1615.** Алексеев А. И. Амурская экспедиция 1849-1855 гг. М.: Мысль, 1974. 191 с, ил., 1 л. карт.
- 1616.** Алексеев А. И. Первый план Петропавловска // Камчат. правда. 1974. 21 марта, ил.  
О первых картах Камчатки, составленных штурманом И. Ф. Елагиным (1740 г.). Хранятся в архиве внешней политики России (АВПР) в Москве.
- 1617.** Алексеев А. И. Русские географические исследования на Дальнем Востоке и в Северной Америке (XIX - начало XX вв.). М, 1976. 92 с, ил., 2 л. схем.
- 1618.** Алексеев А. И. Илья Гаврилович Вознесенский. (1816-1871). М., 1977. 152 с, ил.
- 1619.** Алексеев А. И. Геннадий Иванович Невельской. 1813-1876. М.: Наука, 1984. 192 с, 2 л. ил.  
История Амурской экспедиции под руководством Г. И. Невельского в 1849-1855 гг.
- 1620.** Алексеев А. И. Утро Советской Гавани: книга об истории одного географического открытия [О Н. К. Бошняке]. Хабаровск, 1984. 272 с, ил. (Первопроходцы).  
Об Амурской экспедиции 1849-1855 гг.
- 1621.** Алексеев А. И. Береговая черта: [О создании соврем. карты северо-востока Азии]. Магадан: Кн. изд-во. 1987. 238, [2] с, ил. Библиогр.: с. 231-238.
- 1622.** Алексеев А. И. Николай Константинович Бошняк (участник Амурской экспедиции. 50-е гг. XIX в.) // Максимов А. Русские тропы: Ист. роман. Хабаровск, 1989. С. 231-238.
- 1623.** Алексеев А. "Где она сошлась с Америкой..." // Мор. сб. 1990. № 3. С. 76-79.  
О первой Камчатской экспедиции В. Беринга (20-е гг. XVIII в.).
- 1624.** Алексеев А. Путешествие по челобитной // Магадан, правда. 1989. 3 сент.  
Неизвестные страницы путешествия С. Дежнева и роль Ф. Алексеева в открытии пролива между Азией и Америкой (середина XVIII в.).
- 1625.** Алексеев А. И., Ардентов И. Н, Григоров А. А. Костромичи на Амуре. Ярославль: Верх.-Волж. кн. изд-во, 1979. 132 с.  
О Г. И. Невельском - руководителе Амурской экспедиции (1849-1956 гг.), с. 18-102.
- 1626.** Алексеев А И, Морозов Б. Н Освоение русскими людьми Дальнего Востока и Русской Америки (до конца XIX в.) / АН СССР. Ин-т истории СССР. М: Наука, 1982. 288 с.
- 1627.** Алексеев А. И., Морозов Б. Н. Освоение русского Дальнего Востока (конец XIX в. - 1917 г.) / АН СССР. Ин-т истории СССР; Отв. ред. Нарочницкий А. Л. М.: Наука. Гл. ред. вост. лит., 1989. 224 с. 1 л. схем. Библиогр.: с. 205-211.
- 1628.** Алексеев А. И. [Рецензия] // Сиб. огни. 1972. №12. С. 186-187. Рец. на кн.: Дивин В. А. Русские мореплаватели на Тихом океане XVIII в. М.: Мысль, 1971.

1629. Амур - река подвигов. Худож.-докумен. повествование о Приамурской земле, ее первопроходцах, защитниках и преобразователях / Сост. Кирюхин Н. К. Хабаровск: Кн. изд-во, 1971. 928 с, ил.
1630. Андреев А. И. Предисловие//Русские открытия в Тихом океане и Северной Америке в XVIII-XIX веках: М; Л., 1944. С. 5-22.
1631. Андреев А. И. Русские открытия в Тихом океане в XVIII в. (Обзор источников и литературы) // Русские открытия в Тихом океане и Северной Америке в XVIII в. М., 1948. С. 5-78.
1632. Андреев А. И. Русские открытия в Тихом океане в первой половине XVIII в. // Изв. ВГО. 1943. Т. 75, вып. 3. С. 35-52. Библиогр.: с. 51-52 (18 назв.).
1633. Арсеньев Ю. В. О происхождении "Сказания о великой реке Амуре" // Изв. ИРГО. 1882. Т. 18, вып. 4.
1634. Ахматов В. В. Картография // Тихий океан. Русские научные исследования. Л., 1926. С. 25-36, 1 л. карт.  
Карта работы русских судов, съемок и экспедиций по побережью Северного Тихого океана по 1914 г.
1635. Барсуков И. Граф Н. Н. Муравьев-Амурский. В 2 кн. М., 1891.  
Кн. 1. IV, 672, XII с.  
Кн. 2. 321, VI с.
1636. Баскин С. И. "Большой чертеж Камчадальской земли" // Изв. ВГО. 1949. Т. 81, вып. 2. С. 226-228.  
О чертеже и описании Камчатки, Курил и Японских островов И. П. Козыревского.
1637. Баскин С. И. Путешествие Евреинова и Лужина в Курильский архипелаг (1719-1722) // Изв. ВГО. 1952. Т. 84, вып. 4. С. 363-379.
1638. Бахрушин С. В. Казаки на Амуре. Л., 1925. 100 с, ил.  
Об экспедициях В. Пояркова и Е. Хабарова.
1639. Белов М. И. Историческое плавание С. Дежнева // Изв. ВГО 1949. № 5. С. 459-472.
1640. Белов М. И. Исследовали ли "Земля Андреева"? // Изв. ВГО. 1952. № 5. С. 459-477.
1641. Белов М. И. Новые данные о службах Владимира Атласова и первых походах русских на Камчатку // Летопись Севера. 1957. Т. 2. С. 89-106.
1642. Белов М. И. О составлении Генеральной карты Второй Камчатской экспедиции 1746 г. // Геогр. сб. 1954. Т. 3. С. 130-135.
1643. Белов М. И. Семен Дежнев. М., 1955. 155 с, ил., 1 л. карт. Библиогр.: с. 134-140.
1644. Белов М. Путешествие из Студеного моря в море Теплое // Наука и жизнь. 1973. № 8. С. 138-141, ил.  
Морская экспедиция С. Дежнева с Колымы на Анадырь (1646-1649 гг.). По материалам анализа географической карты П. Миллера (начало XVIII в.), хранящейся в картоохранилище Парижа.
1645. Белов М. Подвиг Семена Дежнева // Вод. трансп. 1973. 22 дек.  
Новые документы об экспедиции С. Дежнева (1648 г.).

- 1646.** Белов М. И. Известия о Беринговом проливе и его берегах до Беринга и Кука // Зап. по гидрографии. 1920. Т. 2 (43), вып. 2. С. 77-142.  
Анализ картографических материалов.
- 1647.** Бельченко К. А. Шкипер Гек. Его жизнь и вклад в картографию дальневосточных морей // Зап. Примор. фил. Геогр. о-ва СССР. 1965. Т. 1 (24). С. 51-57.  
"Сочинения Ф. К. Гека": 4 названия карт и статей 1888 г., с. 57.
- 1648.** Берг Л. С. Открытие Камчатки и экспедиция Беринга. Л., 1935. 411 с, 10 вкл. л. ил. и карт.
- 1649.** Берг Л. С. Открытие Камчатки и экспедиции Беринга. 1725-1742. [2-е изд.]. М.; Л., 1946. 379 с, ил. ДО л. карт.
- 1650.** Берг Л. С. Первые карты Камчатки // Изв. ВГО. 1940. Т. 75, вып. 4. С. 3-4.
- 1651.** Берг Л. С. Открытия русских в Тихом океане // Тихий океан. Русские научные исследования. Л., 1926. С. 1-24, 1 карта. Библиогр.: с. 23-24 (39 назв.).
- 1652.** Берг Л. С. То же // Берг Л. С. Избранные труды. М., 1956. Т. 1. С. 11-26. Библиогр.: с. 25-26 (56 назв.).
- 1653.** Берг Л. С. Путешествие С. П. Крашенинникова по Камчатке (1737 - 1741) // Берг Л. С. Избранные труды. Т. 1. С. 294-302.
- 1654.** Берг Л. С. Открытие Семеном Дежневым Берингова пролива (1648-1649) // Там же. Т. 1. С. 312-320.
- 1655.** Берг Л. С. Открытие Камчатки Владимиром Атласовым // Там же. Т. 1. С. 321-327.
- 1656.** Берх В. Н. Донесение флота капитана Беринга об экспедиции его к восточным берегам Сибири // Зап. ВТД. 1847. Ч. 10.
- 1657.** Берх В. Н. Первое морское путешествие россиян, предпринятое для решения географической задачи: соединяется ли Азия с Америкой? и совершенное в 1727, 28 и 29 годах под начальством флота капитана первого ранга Витуса Беринга. СПб., 1823.
- 1658.** Берх В. Н. Путешествие головы Афанасия Шестакова и поход майора Павлутского в 1729 и 1730 годах // Сын Отечества. 1819. № 20.
- 1659.** Берх В. Н. Путешествие лейтенанта Синдта // Сын Отечества. 1819. Ч. 57. № 43.
- 1660.** Берх В. Н. Разные известия и показания о Чукотской земле // Сев. арх. 1825. Ч. 18. С. 164-201.
- 1662.** Беспрозванных Е. Л. "Амурская проблема" в конце XVII - середине XIX вв.: Автореф. дис.... канд. ист. наук / АН СССР. Ин-т Дальнего Востока. М., 1977. 16 с.  
О русско-китайском разграничении на Дальнем Востоке.
- 1663.** Беспрозванных Е. Л. Приамурье в системе русско-китайских отношений / АН СССР. Ин-т Дальнего Востока. М.: Наука, 1983. 206 с.
- 1664.** Богданович К. И. Очерки Чукотского полуострова. СПб., 1901. ХУ, 239 с, 20 л. ил. и карт. Библиогр.: с. 227-230.

- 1665.** Богданович К. И. Список карт для Чукотского полуострова и прилежащих морей // Богданович К. И. Очерки Чукотского полуострова. СПб., 1901. С. 231-233.
- 1666.** Боголюбовский К. И. Очерк Амурского края, южной части Приморской области и острова Сахалина в геологическом и горнопромышленном отношении. СПб., 1870. 91 с, карта.
- 1667.** Болгурцев Б. Н. Экспедиция Василия Бабкина // Зап. по гидрографии. 1988. № 219: Материалы по морской навигации, гидрографии и океанографии. С. 61-64.  
Роль экспедиции в изучении дальневосточных морей (1860 г.).
- 1668.** Болгурцев Б. Н. Рядом с Невельским: Ист.-биограф. очерки. Л., 1990. 95 с.
- 1669.** Большее Л. А. Русское побережье Тихого океана (читано в Общем собрании ИРГО в С.-Петербурге) с приложением таблицы гор и рек на пространстве между заливом Пластун и Де-Кастри // Изв. СО ИРГО. 1877. Т. 8. С. 135-144.
- 1670.** Бондаренко О. Неизвестные Курилы. М, 1992. 400 с.
- 1671.** Браславец К. История в названиях на карте Сахалинской области. Южно-Сахалинск, 1983.
- 1672.** Бурькин А. Незаслуженно забытый мореплаватель // Земля и люди: Геогр. календарь. 1969. М., 1968. С. 18-19.  
О В. С. Хромченко, мореплавателе первой половины XIX в., исследователе Алеутской гряды, Камчатки, Берингова пролива.
- 1673.** Бянкин В. В дальневосточных морях. Владивосток, 1981. 239 с.
- 1674.** Варгин С. А. Краткий исторический очерк нашего гидрографического знакомства с водами и побережьями Северного Тихого океана // Газ. Владивосток, 1889. № 11-20.
- 1675.** То же. Владивосток, 1889. 28 с.
- 1676.** Васина А. [Рецензия] // Дальний Восток 1971. № 4. С. 150-152. Рец. на кн.: Алексеев А. И. Сыны отважные России. Магадан: Кн. изд-во, 1970.
- 1677.** Вдовин И. С. Расселение народностей Северо-Востока Азии во второй половине XVII и начале XVIII вв. // Изв. ВГО. 1944. Т. 76, вып. 5.
- 1678.** Вдовин И. С. Чертежи Чукотки 1742 и 1746 гг. // Изв. ВГО. 1943. Т. 75, вып. 4. С. 52-54.
- 1679.** Вдовин И. С. Очерки истории и этнографии чукчей / Ин-т этнографии им. Н. Н. Миклухо-Маклая. М.; Л.: Наука. 1965. 403 с.
- 1680.** Виттенбург П. В. Геологическое описание полуострова Муравьева-Амурского и архипелага имп. Евгения. Пг., 1916.  
Обзор и список литературы по геологии Уссурийского края: 223 названия книг и статей 1859-1915 гг. на русском и иностранных языках, с. 21-61, 436—451.
- 1681.** Воскобойников В. И. Слово на карте. Петропавловск-Камчатский, 1962.



- 1682.** Востриков Л. Путешествие Комарова // Дальневост. путешествия и приключения. 1977. Вып. 8. С. 152-176.  
Участие академика В. Л. Комарова в изыскании трассы Амурской железной дороги (1895-1896 гг.) и в Камчатской экспедиции 1908-1909 годов.
- 1683.** Врангель Ф. Лоцманские карты Северного Тихого океана 1900 г. // Зап. по гидрографии. 1901. Вып. 23. С. 27-35.
- 1684.** То же, за 1901 г. // Зап. по гидрографии. 1902. Вып. 24. С. 246-249.
- 1685.** То же, за 1902 г. // Зап. по гидрографии. 1903. Вып. 25. С. 280-282.
- 1686.** Врангель Ф. П. Разбор сочинения капитана I ранга Тебенькова под заглавием "Атлас северо-западных берегов Америки от Берингова пролива до мыса Корриентес и островов Алеутских, с привосокуплением некоторых мест северо-восточных берега Азии..." (СПб., 1852 г.) // Двадцать третье присуждение учрежденных П. Н. Демидовым наград 28 мая 1854 г. СПб., 1854. С. 83-93.
- 1687.** Герасимов А. П. Командорские острова и котиковый промысел на них // Изв. ВСО ИРГО. 1897. Т. 28, № 2. С. 109-135., 2 карты.
- 1688.** Герасимов И. П., Каманин Л. Г. Замечательный исследователь Чукотского края чукча Николай Дауркин (2-я половина XVIII в.) // Изв. АН СССР. Сер. геогр. 1986. №3. С. 119-123.
- 1689.** Глушанков И. В. Секретная экспедиция. Экспедиция Креницына-Левашова, посланная для открытия, исследования и точного нанесения на карты наиболее восточных островов Алеут, гряды. Магадан: Кн. изд-во, 1972. 182 с.
- 1690.** Глушанков И. В. Навстречу неизведанному. Л.: Гидрометеиздат. 1980. 135 с.
- 1691.** Гольденберг Л. А. Карта (якутского казачьего головы) Аф. Шестакова 1724 г. (с описанием Камчатки и близлежащих территорий) // Использование старых карт в географическом и историческом исследованиях. М., 1980. С. 137-160.
- 1692.** Гольденберг Л. А. "Здесь был геодезист Гвоздев 1732 года" (картографические традиции XVIII в. в изображении первооткрывателей в Беринговом проливе) // Изв. ВГО. 1982. Т. 114, вып. 6. С. 526-532.
- 1693.** Гольденберг Ф. А. Михаил Спиридонович Гвоздев: начало XVIII-после 1759 г. / Отв. ред Юхт А. И. М.: Наука, 1985. 172 с, ил.
- 1694.** 1694. Грачев В. А. Обзор источников по истории Приамурья и Охотско-Камчатского края. // Тр. / Дальневост. гос. ун-т. Сер. 3. 1927. № 5, вып. 1.
- 1695.** Грум-Гржимайло Г. Е. Описание Амурской области. СПб., 1894. 656 с, разд. паг., 1 л. карт.
- 1695а.** Груздев Ф. (Волгин). Амур. (Природа и люди Амурского края). 2-е изд. СПб., 1900. 176 с, 22 рис., карта.  
История исследования Амурского края путешественниками, с. 27-44.

- 1696.** Г. С. Исторические и статистические записки о местах, лежащих при реке Амуре // Сиб. вестн. 1824. Ч. 2.
- 1697.** Демидова Н. Ф. [Рецензия] // Народы Африки и Азии. 1970. № 1. С. 196-197. Рец. на кн.: Макарова Р. В. Русские на Тихом океане во второй половине XVIII в. М., 1968.
- 1698.** Демин Л. М. Новый документ Г. И. Невельского (продолжение архивной находки) // Страны и народы Востока. 1982. Вып. 24: Страны и народы бассейна Тихого океана. Кн. 5. С. 48-55.
- 1699.** Дивин В. А. Вклад русских моряков в открытие северной части Тихого океана XVII-XVIII вв. // Мор. сб. 1952. № 3. С. 82-88, 2 карты.
- 1700.** Дивин В. А. Русские мореплавания к берегам Америки после Беринга и Чирикова // От Аляски до Огненной Земли. История и этнография стран Америки. М., 1967. С. 85-94.
- 1701.** Дивин В. А. К освещению истории исследования и освоения северной части Тихого океана и Восточной Азии // Мор. сб. 1970. № 2. С. 100-105.
- 1702.** Дивин В. А. Русские мореплавания на Тихом океане в XVIII веке. М.: Мысль, 1971. 375 с, ил., карты.
- 1703.** Дивин В. А. Тихоокеанские экспедиции русского флота в XVIII в. и их значение для укрепления безопасности дальневосточных рубежей России: Автореф. дис... д-ра ист. наук.. М., 1974. 54 с.
- 1704.** Дивин В. Выдающийся мореплаватель, ученый, писатель // Мор. сб. 1976. № 3. С. 66-69, портр.  
Об исследовании русским мореплавателем В. М. Головниным Камчатки и Курильских островов (1-я половина XIX в.).
- 1705.** Дивин В. А. Выдающийся мореплаватель и исследователь Дальнего Востока (В. М. Головина 1-я половина XIX в.) // Пробл. Дальнего Востока 1976. № 2. С. 202-210.
- 1705а. Дивин В., Черевко К. Русские выходят к океану // Мор. сб. 1976. № 12.
- 1706.** Дитмар А. Б. [Рецензия] // Вопросы истории естествознания и техники. 1986. № 3. С. 167-168. Рец. на кн.: Гольденберг Л. А. Между двумя экспедициями Беринга. Магадан, 1984. 240 с. ,
- 1707.** Евтеев О. А. Первые русские геодезисты на Тихом океане (экспедиции И. Евреинова и Ф. Лужина на Камчатку и Курильские острова 1719-1722 гг.). М., 1950. 106 с, ил., карты. Библиогр.: с. 103-104. (22 назв.)
- 1708.** Ерофей Павлович Хабаров // Перепеченко П. К. (Сост.). Имена волгожан в науке и технике / Под общ. ред. Малкова В. М. Вологда, 1968. С. 120-122.
- 1709.** Есаков В. А. Витус Беринг и его (Камчатская) экспедиция // Изв. АН СССР. Сер. геогр. 1982. № 2. С. 129-136.
- 1709а.** Ефимов А. В. Из истории русских экспедиций на Тихом океане. 1-я половина XVIII в. М., 1948. 341 с, 13 л. карт.

1710. Ефимов А. В. Открытия Америки со стороны Азии. М., 1964. 9 с.
1711. Ефимов А. В. О картах, относящихся к великим русским географическим открытиям XVII и первой половины XVIII в. // Крашенинников С. П. Описание Земли Камчатки. М; Л., 1949. С. 771-815.
1712. Ефимов А. В. Из истории картографии Дальнего Востока // Сборник статей по истории Дальнего Востока. М., 1958. С. 81-88.
1713. Ефимов А. В. Из истории великих русских географических открытий М, 1971. 300 с.
1714. Ефимов А. В. [Рецензия] // Мор. сб. 1972. № 1. С. 102-104. Рец. на кн.: Дивин В. А. Русские мореплаватели в Тихом океане в XVIII в. М.: Мысль, 1971.
1715. Зоркий В. Андреевские острова на карте мира // Правда Бурятии. 1969. 10 июня.  
Об островах в Беринговом море, названных в честь А. Толстых, впервые их открывшего (1760-1764 гг.).
1716. Исследователи Сахалина и Курильских островов: Сб. ст. Южно-Сахалинск, 1961. 132 с, ил.  
XIX-XX вв.
1717. История Чукотки с древнейших времен до наших дней / Под рук. и общ. науч. ред. Дикова Н. Н. М.: Мысль, 1989. 492 с.
1718. Каманин Л. Г. Первые исследователи Дальнего Востока. М., 1951. 152 с, 6 л. ил. и карт.
1719. Кармарчук Р. Географические исследования К. И. Богдановича на Камчатке (1895-1898 гг.) // Русско-польские связи в области наук о Земле. М., 1975. С. 26-29.
1720. Катионов О. Н. Картографические исследования Восточной Сибири во второй половине XIX-XX в. // Исторический опыт открытия, заселения и освоения Приамурья и Приморья в XVIII-XX вв. (К 300-летию начала похода В. Д. Пояркова на Амур): Тез. докл. и сообщ. Владивосток, 1993. Ч. 2. С. 183-185.
1721. Кашин Н. И. Несколько слов об Аргунь и об истинном истоке этой реки // Зап. СО ИРГО. 1863. Кн. 6, отд. 1. С. 94-104.
1722. Келль Н. Карта вулканов Камчатки. Л.: Рус. геогр. о-во, 1925. 76 с, 24 л., 2 л. карт.  
В т. ч. по материалам камчатской экспедиции Ф. П. Рябушинского, снаряженной при содействии ИРГО в 1908-1910 гг.
1723. Кин Д. Японцы открывают Европу. 1720-1830. М.: Наука, 1972. 207 с.  
Об исследователях Севера; об изучении японцами Сахалина и Курильских островов (80-е годы XVIII - начало XIX вв.).
1724. Клыков М. [Рецензия] // Изв. СО ИРГО. 1872. Т. 2, № 5. С. 55-58. Рец на кн.: Буссе Ф. Ф. Обзор берегов залива Петра Великого // Мор. сб. 1871. Т. 11, неофиц. отд. Карта залива, с. 1.
1725. Козлов А. Люция якутского казака // Магадан, правда. 1976. 29 дек.  
О морском походе казака А. Филиппова вдоль побережья Охотского моря (1648-1651 гг.).
1726. Козлов А. Служивый человек из Якутска // Магадан, правда. 1976. 26 сент.  
Якутский казак П. Попов, собравший сведения о Северной Америке и исследовавший Чукотку (1711 г.).

- 1727.** Костанов А. И. Освоение Сахалина русскими людьми. Южно-Сахалинск: Дальневост. кн. изд-во, 1991. 152 с.  
Вторая половина XIX - начало XX вв.
- 1728.** Кошеваров А. Ф. Атлас Восточного океана//Зап. гидрогр. деп. Мор. м-ва. 1850. Ч. 8. С. 191-210.  
О подготовке в 1848 г. и окончании в 1850 г. атласа Восточного океана с Охотским и Беринговым морями, с. 191.
- 1729.** Крымов Н. Эстафета "Востоков" // Мор. флот. 1972. № 4. С. 58-59, ил. История ладьи, шлюпа и винтовой шхуны "Восток", исследовавшей дальневосточное побережье Рос-сии (1716-1883 гг.).
- 1730.** Кусков В. Берега Пенжинской губы // Камчат. правда. 1966. 25 сент.
- 1731.** Кусков В. Камчатские были/Ред. Куликов К. Петропавловск-Камчатский: Дальневост. кн. изд-во, 1970. 112 с, ил.  
Географическое исследование полуострова в конце XVII-XIX вв.
- 1732.** Кушнарев Е. Г. В поисках пролива. Первая Камчатская экспедиция 1725-1730. Л.: Гидрометеоздат, 1976. 168 с, ил.  
О Первой Камчатской экспедиции (20-е годы XVIII в.).
- 1733.** Лебедев Д. Первые русские геодезисты на Курилах // Земля и люди. 1971: Геогр. ежегодник. М., 1970. С. 70-71, ил.  
Об экспедиции Евреинова-Лужина (1719-1722 гг.).
- 1734.** Магидович И. П. Петр Кузьмич Креницын и Михаил Дмитриевич Лева-шов //Русские мореплаватели. М., 1953. С. 11-124.
- 1735.** Макаров С. О. О трудах русских моряков по исследованию вод Северного Тихого океана // Мор. сб. 1892. № 5, часть неофиц. С. 15-47.
- 1736.** Макарова Р. В. Экспедиции русских промышленных людей в Тихом океане в XVIII веке // Вопр. географии. 1950. Сб. 17. С. 23-42.
- 1737.** Макарова Р. В. Роль Тимофея Шмалева в изучении истории русских географических открытий в Тихом океане во второй половине XVIII века // Тр. / Моск. гос. ист.-арх. ин-т. 1954. Т. 6. С. 166-186.
- 1738.** Макарова Р. В. Из истории дальневосточной политики России во второй половине XVIII в. // Тр. / Моск. гос. ист.-арх. ин-т. 1960. Т. 14. С. 322-348.  
Об указе Сената от 3 окт. 1761 г. Ф. И. Соимонову о составлении для мореходов Русско-Американской компании карты, с. 321; об экспедициях географических и астрономических.
- 1739.** Макарова Р. В. Русские на Тихом океане во второй половине XVIII в. М, 1968. 200 с.
- 1740.** Макарова Р. В. Внешняя политика России на Дальнем Востоке (вторая половина XVIII в. - 70-е годы XIX в.): Учеб. пособие по спецкурсу. М., 1982. 110 с.  
О правительственных экспедициях в Тихом океане второй половины XVIII в., с. 30—38; установление дальневосточной границы с Китаем (1858-1860 гг.), уточнение пограничной линии с западными окраинами цинской империи, с. 65-75.

- 1741.** Маретин Ю. В. Географо-этнографические исследования на Дальнем Востоке в эпоху Петра I и дальнейшее изучение стран Тихоокеанского бассейна // Страны и народы Востока. 1975. Вып. 17: Страны и народы бассейна Тихого океана. Кн. 3. С. 5- 8.
- 1742.** Маркин В. П. А. Кропоткин на Амуре (1862-1866 гг.) // Дальний Восток. 1983. № 1. С. 130-137.
- 1743.** Мартыненко В. Путешествие в страну Уйкоаль. Петропавловск-Камчатский, 1987. 136 с.  
Из истории освоения Камчатки (XVIII-XIX вв.).
- 1744.** Мартыненко В. Камчатский берег: Ист. логия. Петропавловск-Камчатский, 1991. 188 с.
- 1745.** Масленников Б. Г. Из истории картографирования бухты Троицы залива Пось-ета (1854-1897 гг.) // Зап. Примор. фил. Геогр. о-ва СССР. 1966. Т. 25. С. 155-156.
- 1746.** Масленников Б. Штурман Василий Бабкин // Красное знамя. Владивосток 1966. 20 дек. Биографические сведения о генерал-майоре В. М. Бакине, составившем в 1850-х и 1860-х гг. карту побережья Японского моря с заливом Петра Великого и Татарским проливом.
- 1747.** Масленников Б. Г. История гидрографических исследований залива Петра Великого и отображение ее в топонимике побережья // Материалы Моск. фил. Геогр. о-ва СССР. 1976. Вып. 2. С. 28-32.
- 1748.** Масленников Б. Мыс и полуостров Чуркина // Красное знамя. Владивосток. 1968. 19 дек.  
О топониме мыса и полуострова Чуркина, расположенных в бухте Золотой берег. Название дано в честь штурмана корвета "Гредень" П. И. Чуркина, исследовавшего этот район в 1860-1861 гг.
- 1749.** Масленников Б. Жизнь, отданная морю // Земля и люди. 1971: Геогр. ежегодник. М., 1970. С. 259-260, портр.  
ОМ. Е. Жданко - военном гидрографе, исследователе дальневосточных морей России (1898-1913 гг.).
- 1750.** Масленников Б. Русские имена на карте океана // Тихоокеанские румбы. 1975. Владивосток, 1975. С. 193-223.  
Географические и гидрографические исследования русских и советских мореплавателей на Дальнем Востоке (XVII-XX вв.).
- 1751.** Масленников Б. Г. Гидрографические работы С. О. Макарова - забытый источник по истории картографирования дальневосточных морей (80 - 90-е годы XIX в.) // Основные проблемы исторической географии России на современном этапе: Тез. докл. и сообщ. Всесоюз. конф. по истории географии России. М., 1980. С. 72-74.
- 1752.** Масленников Б. Генерал в... Наркомпросе // Сов. Сахалин. 1990. 5 апр.  
Деятельность военного гидрографа М. Е. Жданко по исследованию Амурского лимана и составлению карты Сахалинского фарватера (1898-1913 гг.).
- 1753.** Масленников Б. Знаменитый гидрограф // Человек и стихия. 1991. М., 1990. С. 132-135.  
ОМ. Е. Жданко - начальнике гидрографической экспедиции Восточного океана (1898-1913 гг.).
- 1754.** Махоркин И. Ф. Открытие и исследование Камчатки (XVII - начало XX вв.) // Камчатская область: Ст. и очерки по географии Петропавловск-Камчатский, 1966. С. 3-11, ил.

1755. Медушевская О. М. Картографические источники по истории русских географических открытий на Тихом океане во второй половине XVIII в. // Тр. / Моск. гос. ист.-арх. ин-т. 1954. Т. 1. С. 95-127.
1756. Международные отношения на Дальнем Востоке (с конца XVI до 1917 г.) / Нарочницкий А. Я, Губер А. А, Сладковский М И., Бурлингас И Я. Кн 1. М, 1973.
1757. Миллер Г. История о странах, при р. Амуре лежащих, когда оные состояли под Российским владением // Ежемес. соч. к пользе и увеселению служащие. 1757. Т. 6. Июль-октябрь.
1758. Миллер Г. О земле Камчатке // Календарь или месяцеслов исторической и географической на 1729, 1730, 1731 и 1732 гг.
1759. Миллер Г. Описание морских путешествий по Ледовитому и по Восточному морю с российской стороны учиненных. СПб., 1758. 277 с. (Соч. и пер. к пользе и увеселению служащие; Т. 7. Генварь-май; Т. 8. Июль-сентябрь, октябрь).
1760. Мишин С. Н. К истории картографирования дальневосточных морей (XVII - 30-е гг. XX вв.) // Транспортные возможности Тихого океана и их реализация. Владивосток, 1976. С. 137-143.
1761. Мясников В. Землепроходец и дипломат: (Документ, портр. рус. дальневосточника XVII века) // Дальневосточные путешествия и приключения. Хабаровск, 1973. Вып. 4. С. 227-242.
1762. Наврот М. И. Новый вариант итоговой карты Первой Камчатской экспедиции (В. Беринга. 1753 г.) // Летопись Севера. 1971. Т. 5. С. 173-179.
- Карта хранится в Государственном Историческом музее.
1763. Нулин Г. Плавание Ф. П. Литке на шлюпе "Сенявин" // Мор. флот. 1983. № 2. С. 80.
1764. Оглоблин Н. Н. К биографии Владимира Атласова. Б. м., б. г. 26 с.
1765. Оглоблин Н. Н. Семен Дежнев (1638-1671 гг.) // ЖМНП. 1890. Ч. 272, дек. С. 249-306.
1766. Оглоблин Н. Две "скаски" Вл. Атласова об открытии Камчатки // ЧОИДР. 1891. Кн. 3 (158). С. 3-18.
1767. Оглоблин Н. Путевые записки морехода И. М. Соловьева // Рус. старина. 1892. Т. 75, 76.
1768. Оглоблин Н. К истории полярной экспедиции Бахова и Шалаурова в 1757-1760 гг. // ЖМНП. 1902. Ч. 341, июнь. С. 269-298.
1769. Оглоблин Н. Восточно-Сибирские полярные мореходы 17 века // ЖМНП. 1903. Ч. 347, май. С. 44-45.
1770. Огрызко И. И. Открытие Курильских островов // Уч. зап. / ЛГУ. Сер. фак. народов Севера. 1953. Вып. 2, № 157.
1771. Океан и человек: Мир океана. Путешествия, приключения, экспедиции. Гипотезы, догадки: Сб. / Редкол.: Шунтов В. П. (пред.) и др. Владивосток: Дальневост. кн. изд-во, 1989. 272 с.

1772. Орлова Е. П. Чертежи Чукотки Якова Линденау и Тимофея Перевалова // *Вопр. географии Дальнего Востока*. Хабаровск, 1957. Сб. 3. С. 120-129.
1773. Паленко И. А. Амурская область: Крат, очерк истории, географии, экономики. Хабаровск: Кн. изд-во, 1966. 94 с, ил.
1774. Даллас П. С. О российских открытиях на морях между Азией и Америкой // *Собр. соч., выбранных из месяцесловов: Месяцеслов на 1781 г. 1790*. Вып. 4.
1775. Пасецкий В. М. Витус Беринг. 1681-1741. / Отв. ред. Окладников А. П. М.: Наука, 1982. 174 с.
1776. Перевалов В. А. Семен Иванович Дежнев // *Русские мореплаватели*. М, 1953. С. 21-32.
1777. Пермяков Г. Пропавшая карта // *На суше и на море*. 1990. М, 1991. С. 470-475.  
О географических и этнографических исследованиях Дальнего Востока В. К. Арсеньевым (1900-1927 гг.).
1778. Петров А. И. Амурский шит. Хабаровск, 1974. 415 с, ил. (Первопроходцы; Вып. 5). о строительстве Николаевска-на-Амуре и географических открытиях в XIX в.
1779. Петров И. Открытия Василия Пояркова // *Земля сиб., дальневост.* 1978. № 4. С. 65. о путешествии В. Д. Пояркова по Приамурью и Охотскому морю (1643-1646 гг.).
1780. Полевой Б. П. Забытые сведения? спутников В. Д. Пояркова о Сахалине (1644-1645) // *Изв. ВГО*. 1958. Т. 90, вып. 6.
1781. Полевой Б. П. Курбат Иванов - первой картограф Лены, Байкала и Охотского побережья (1640-1645 гг.) // *Изв. ВГО*. 1960. Т. 92, вып. 1. С. 46-52.
1782. Полевой Б. П. К истории формирования географических представлений о северо-восточной оконечности Азии в XVII в. // *Сиб. геогр. сб.* 1964. Вып. 3. С. 224-270. Библиогр.: 269-270 с. (46 назв.).
1783. Полевой Б. П. Семен Ремезов и Владимир Атласов. (К уточнению датировки ранних чертежей Камчатки) // *Изв. АН СССР. Сер. геогр.* 1965. № 6. С. 92-101. Библиогр.: с. 101 (19 назв.).
1784. Полевой Б. Когда узнали о реке Камчатке? // *Камчат. правда*. 1967. 1 дек.  
Изображение реки Камчатки на чертеже Сибири 1667 г.
1785. Полевой Б. П. История русских исследований. (1640-1910 гг.) // *Атлас Сахалинской области*. М., 1967. С. 5-8, карты.
1786. Полевой Б. П. Кем и когда была открыта Авачинская губа // *Тр. / Дальневост. фил. АН СССР им. В. Л. Комарова. Сер. ист.* 1968. Т. 6. С. 77-88.  
О походе Р. Преснецова в 1703 г.
1787. Полевой Б. П. К истории открытия Татарского пролива (XVII - начало XIX вв.). *Ист.-геогр. изыскания: Автореф. дис.... канд. ист. наук*. Л., 1970. 20 с.
- 1787а. Полевой Б. П. О карте "Камчадали" И. Б. Гомана // *Изв. АН СССР. Сер. геогр.* 1970. № 1. С. 99-105.  
О карте и инструкции, врученных Петром I В. Берингу в 1725 г.

1788. Полевой Б. П. Амур - "слово московское". (Древнейшие русские известия о великой реке (1638 г.) // Дальний Восток. 1972. № 1. С. 137-142.
1789. Полевой Б. П. Николай Витсен о близости Америки к Азии и этнических связях между ними // Наука и техника: Вопр. истории и теории. Л., 1971. Вып. 6: Материалы к годич. конф. Ленингр. отд-ния сов. нац. общ-ва истории и философии естествознания и техники. С. 120-122.  
О книге голландского географа Н. -К. Витсена "Северная и Восточная Татария" (1692 г.) и письмах к бургомистру г. Девентера Х. Куперу.
1790. Полевой Б. Экспедиция Петра Полевого [на Анадырь, 1912-1912 гг.]/Магадан, правда. 1973. 11 июля.
1791. Полевой Б. П. Отечественная историография открытия и первоосвоения дальневосточных земель русскими людьми в XVII в. // История, археология и этнография народов Дальнего Востока. Владивосток, 1973. Вып. 1. С. 49-51.
1792. Полевой Б. П. Современное состояние исследований по истории русских географических открытий на Дальнем Востоке // Рефераты докладов и сообщений. Владивосток, 1973. Вып. 1. С. 27-33.
1793. Полевой Б. Когда умер Семен Дежнев?//Поляр, звезда. 1973. № 3. С. 131-132.  
Данные Якутской окладной книги 1673 г.
1794. Полевой Б. П. Поход Ивана Еромолина. 1669-1671 гг. (К истории открытия Камчатки) // Изв. АН СССР. Сер. геогр. 1976. № 5. С. 123-127.
1795. Полевой Б. Поиски второй полярной карты Ломоносова // Наука и жизнь. 1976. № 12. С. 33-35, карта.
1796. Полевой Б. П., Утин Г. Н. Находка карты В. К. Арсеньева // Дальний Восток. 1976. №11. С. 134-138, ил.
1797. Полевой Б. П., Утин Г. Н. Рукописная карта [дальневосточных] экспедиций В. К. Арсеньева 1906-1907 гг. // Материалы и сообщения по фондам отдела рукописной и редкой книги Библиотеки АН СССР. Л., 1978. С. 187-194.
1798. Полевой Б. П. Открытие и заселение русскими залива Хаджи в 1853 г.: (Из истории Сов. Гавани) // Страны и народы Востока. 1979. Вып. 20: Страны и народы бассейна Тихого океана. Кн. 4. С. 117-120. Библиогр. С. 117-120 (29 назв.).
1799. Полевой Б. П. Первооткрыватели Курильских островов: Из истории рус. геогр. открытий на Тихом океане в XVIII в. / Науч ред Рыжков А Н Южно-Сахалинск, 1982.208 с.
1800. Полевой Б. П. Открытие Камчатки со стороны Пенжины (XVII в.)//Изв. АН СССР. Сер. геогр. 1982. № 5. С. 130-138.
1801. Полевой Б. П. Русские географические открытия на Дальнем Востоке с 30-х гг. XVII в. до 60-х гг. XIX в.: Дис... д-ра ист. наук. / АН СССР. Ин-т этнографии им. Н. Н. Миклухо-Маклая. Ленингр. отд-ние. Л., 1985. 529 с.



- 1802.** Полевой Б. П. В защиту Семена Дежнева [о статьях Н. В. Ломановича, посвященных плаванию С. Дежнева из Ледовитого океана в Тихий. 1648 г.] // Изв. ВГО. 1986. Т. 118, вып. 3. С. 258-263.
- 1803.** Полевой Б. П. В поисках истины: О происхождении названия "Камчатка" и о походе И. М. Рубца "вверх реки Камчатки" (1662-1663 гг.) // Камчатка. Петропавловск-Камчатский, 1988. С. 142-161.
- 1804.** Полевой Б. П. Открытие русскими Авачинской губы и история основания Петропавловска-Камчатского (XVII - 1-я половина XVIII вв.) // Камчатка. Петропавловск-Камчатский, 1989. С. 201-212.
- 1805.** Полевой Б. П. Плавание М. Г. Де-Фриса в северных водах Тихого океана (у берегов Сахалина и Курильских островов) (1643 г.) // Краевед, бюл. / О-во изуч. Сахалина и Курил, о-вов, Сахалин, обл. краевед, музей. 1990. № 3. С. 3-38.
- 1806.** Полевой Б. П. Об ошибках в освещении похода И. Ю. Москвитина [с которым связаны первый выход русских на Тихий океан и начало освоения земель Дальнего Востока] 1639-1641 гг. // Изв. ВГО. 1991. Т. 123, вып. 2. С. 185-191.
- 1807.** Полевой Б. Южные Курилы в истории российского мореходства (XVII - начало XX в.) // Мор. сб. 1991. № 2. С. 71-78.
- 1808.** Половинкин А. В. К. Арсеньев. (Некролог) // Сов. Азия. 1930. Кн 5-6. С. 327-331.
- 1809.** Полонский А. С. Курилы // Зап. ИРГО по отд. этнографии. 1871. Т. 4. С. 367-576.
- 1810.** Полонский А. С. Первая Камчатская экспедиция Беринга 1725-1729 гг. // Зап. Гидрогр. деп. 1850. Ч. 8. С. 535-555.
- 1811.** Полонский А. С. Перечень путешествий русских промышленных людей в Восточном океане с 1743 по 1800 год // Арх. ВГО. Шифр Б. У. 2. Рукопись.
- 1812.** Полонский А. С. А. П. Поход геодезиста Михаила Гвоздева в Берингов пролив, 1732 года // Мор. Сб. 1850. Т. 4. № 11. С. 387-402.
- 1813.** Полухин В. История с картой // Красное знамя. Владивосток, 1990. 30 апр.  
О штурмане М. Клыкове, составившем карту г. Владивостока (60-е гг. XIX в.).
- 1814.** Потопяк В. Путь на Камчатку // Тихоокеан. звезда. 1986. 12 июля.  
Поиски морского пути на Камчатку экспедицией якутского казака К. Соколова (1713-1717 гг.).
- 1815.** Потопяк В. Несостоявшаяся экспедиция // Амур, правда. 1989. 18 окт.  
Вклад А. И. Чирикова, В. А. Мятлева, Ф. И. Соймонова в исследование реки Амур и его притоков (1747-1763 гг.).
- 1816.** Прищепенко В. Встречь Солнцу // Вокруг света. 1973. № 8. С. 22-25.  
Поход С. И. Дежнева к северо-восточным берегам Азии (1640-1659 гг.).
- 1817.** Розенфельд С. Бухта Бабкина // Красное знамя. Владивосток. 1969. 12 янв.  
О гидрографе В. М. Бабкине, исследовавшем в 1859-1860 гг. побережье от залива Владимира до бухты Находка.

- 1818.** Розенфельд С. Острова Римского-Корсакова // Красное знамя. Владивосток. 1969. 13 февр.  
 Об островах в заливе Петра Великого, названных в честь лейтенанта В. А. Римского-Корсакова (1822-1871 гг.), исследовавшего побережье Дальнего Востока в 50-х гг. XIX в.
- 1819.** Розенфельд С. Особая Уссурийская [топографическая экспедиция. 1859 г.] // Красное знамя Владивосток 1977. 16 окт.
- 1820.** Розенфельд С. Выдающийся русский гидрограф // Красное знамя. Владивосток. 1977. 30 сент.  
 Гидрографическое исследование морей Дальнего Востока А. С. Стениным (1880-1897 гг.), именем которого назван остров в заливе Петра Великого.
- 1821.** Рудановский Н. В. По поводу воспоминаний Н. В. Буссе // Вестн. Европы. 1872. Кн. 8.
- 1822.** Русская тихоокеанская эпопея: Сб. /Сост., ист. очерки, коммент. и прим. Дивина В. А., Исаенко Г. Н., Черевко К. Е.; Отв. ред. Шевченко В. А. Хабаровск: Кн. изд-во, 1979. 608 с.
- 1823.** Русские открытия в Тихом океане и Северной Америки в XVIII веке / Под ред. и со вступ. ст. Андреева А. И. М., 1948. 383 с, 6 вкл. л. карт.
- 1824.** Рыжков А. Н. Подвиги русских людей на Сахалине и Курилах. Южно-Сахалинск, 1955. 151 с, ил. 1 л. карт.
- 1825.** Саваськов П. В. Законодательство и практика России XIX в. по вопросу о ширине территориальных вод // Вестн. МГУ. Сер. 12. Право. 1973. № 6. С. 69-75.  
 Правительственные указы об охране приморских территорий Восточной Сибири и Дальнего Востока (20-90-е годы XIX в.).
- 1826.** Сарычев Г. А. Путешествие капитана Биллингса чрез Чукотскую землю от Берингова пролива до Нижнеколымского острога. СПб., 1811. 4, 191 с.
- 1827.** Сафронов Ф. Г. Ерофей Хабаров: Рассказ о судьбе рус. землепроходца / Отв. ред. Шевченко В. С. Хабаровск, 1983. 112 с.
- 1828.** Сгибнев А. С. Большой Камчатский наряд. (Экспедиция Елчина) // Мор. сб. 1868. Т. 99, № 12. С. 131-139.  
 Об изучении Камчатки и близлежащих территорий в 1716-1747 гг.
- 1829.** Сгибнев А. С. Исторический очерк главнейших событий в Камчатке // Мор. сб. 1869. Т. 101, № 4. С. 65-142; Т. 102, № 5. С. 53-84; № 6. С. 37-69.  
 Об изучении Камчатки казаками и мореплавателями (1650-1772 гг.).
- 1830.** Сгибнев А. С. Охотский порт с 1649 по 1852 г. (Ист. очерк) // Мор. сб. 1869. Т. 105, № 11.
- 1831.** Сгибнев А. Попытки русских к заведению торговых сношений с Японией с XVIII и в начале XIX столетий // Мор. сб. 1869. Т. 100, № 1. С. 37-42.  
 О чертежах Курильских островов, составленных участниками разных походов на Курилы и Японию.
- 1832.** Сгибнев А. С. Экспедиция Шестакова // Мор. сб. 1869. Т. 100, № 2. С. 1-34.  
 Об экспедиции Шестакова и его карте Северо-Восточной Сибири.

- 1833.** Седов Г. Я. Путешествие на Колыму в 1909 г. // Зап. по гидрографии. 1917. Т. 41, вып. 2.
- 1834.** Сенченко И. А. Научные экспедиции на Северном Сахалине в 1906-1917 гг. // Страны и народы Востока. 1979. Вып. 20: Страны и народы бассейна Тихого океана. Кн. 4. С. 132-133. Библиогр.: с. 132-135 (31 назв.).
- 1835.** Скалой В. Н. В. В. Атласов - первый исследователь Камчатки // Вопр. географии Сибири. Томск, 1953. Сб. 3.
- 1836.** Соболев Н. М. К 250-летию Первой и Второй Камчатской экспедиции // Информ. сообщ. / Сов. Тихоокеан. ком. АН СССР. М., 1975. Апр. - июнь. С. 21-33.
- 1837.** Соколов А. Проект Ломоносова и экспедиция Чичагова 1765 и 1766 года // Зап. Гидрогр. деп. Мор. м-ва. 1847. Ч. 5. С. 240-251.
- 1838.** Соколов А. Приготовление кругосветной экспедиции 1787 г. под начальством Муловского // Зап. Гидрогр. деп. Мор. м-ва. 1848. Ч. 6. С. 142-191.
- 1839.** Соколов А. П. Беринг и Чириков // Сев. пчела. 1849. № 98 и 99.
- 1840.** Соколов А. Северная экспедиция 1733-1743 гг. // Зап. Гидрогр. деп. Мор. м-ва. 1851. Ч. 9. С. 190-369, карты.
- 1841.** Соколов А. Экспедиция к Алеутским островам капитанов Креницына и Левашова, 1764-1769 гг. // Зап. Гидрогр. деп. Мор. м-ва. 1852. Ч. 10. С. 70-103.
- 1842.** Соколов А. Река Анадырь, по описям Лаптева и Плениснера, 1742 и 1763 гг. // Зап. Гидрогр. деп. Мор. м-ва. 1852. Ч. 10. С. 163-166.
- 1843.** Соколов Ал. Очерк морских описей Камчатки // Вестн. ИРГО. 1852. Ч. 5, кн. 3-4, отд. 2. С. 11-19.  
О походе Михаила Гвоздева в Берингов пролив, 1732 г.
- 1844.** Соколов А. П. Восточный берег Камчатки по описям Ильина и Скрыпова, 1830 и 1835 г. с картою // Зап. Гидрогр. деп. Мор. м-ва. 1852. Т. 10. С. 124-135.
- 1845.** Соколов А. Западный берег реки Камчатки, по описям Ушакова и Елистратова 1742 и 1787 гг. // Зап. Гидрогр. деп. Мор. м-ва. 1852. Ч. 10. С. 136-155.
- 1846.** Соколов А. П. Северный берег Охотского моря по карте лейтенанта Шаховского 1817-1819 гг. // Зап. Гидрогр. деп. Мор. м-ва. 1852. Т. 10. С. 156-162.
- 1847.** СОКОЛОВА. Экспедиция на Медвежьих острова сержанта Андреева, 1763—64 гг. // Зап. Гидрогр. деп. Мор. м-ва. 1852. Ч. 10. С. 104-118.
- 1848.** Соколов А. Опись Удского берега и Шантарских островов поручика Казьмина в 1829-31 гг. // Зап. Гидрогр. деп. Мор. м-ва. 1864. Ч. 4. С. 1-78, 2 карты.
- 1849.** Соколов А. Примечания к описанию Северной экспедиции 1733-1734 гг., напечатанному в 9 томе Записок Гидрографического департамента // Мор. сб. 1865. Т. 25, № 3, смесь. С. 103-105.  
Уточнение материалов о Г. Сарычеве, В. Беринге, лейтенанте Вальтоне.

- 1850.** Соловьев А. И. Курильские острова. М.; Л., 1945. 196 с, ил., 5 л. карт.
- 1851.** Сопочко А. А. Забытые сокровища знаний // Транспортные возможности Тихого океана и их реализация. Владивосток, 1976. С. 84-136, ил.  
Включен материал о географических открытиях на Тихоокеанском побережье России. По материалам вахтенных журналов XVIII-начала XX вв.
- 1852.** Сопочко А. А. К вопросу о публикации вахтенных журналов. (По материалам изд. XIX в.) // Археографический ежегодник за 1977 год. М, 1978. С. 102-110.  
Вахтенные журналы кораблей Камчатских экспедиций (XVIII в.) как исторический источник, с. 109-110.
- 1853.** Сопочко А. А. Вахтенные журналы и картографические материалы первой половины XVIII в. как исторические источники: (На прим. ист.-геогр. моделирования плаваний В. Беринга в 1728-1729 и 1741-1742 гг.): Автореф. дис... канд. ист. наук. Киев, 1978. 24 с.
- 1854.** Сопочко А. А. Вахтенные журналы кораблей В. И. Беринга (во время Первой Камчатской экспедиции) // Изв. ВГО. 1978. Т. 110, вып. 2. С. 164-170.
- 1855.** Сопочко А. А. История плавания В. Беринга на боте "Св. Гавриил" в Северный Ледовитый океан. М.: Наука, 1983. 247 с, ил., 1 л. карт, портр.
- 1856.** Спасский Г. И. Владимир Атласов - покоритель Камчатки//Вестн. ИРГО. 1858. Т. 24, № 12, отд. 2. С. 155-172.
- 1857.** Спасский Г. И. Монах Игнатий Козыревский // Сиб. вестн. 1823. Кн. 2.
- 1858.** Стариков Г. Ф., Степанов А. А. Важный памятник дальневосточной картографии // Вопросы географии Дальнего Востока. Хабаровск, 1963. № 6. С. 292-300.
1859. Степанов А. А. Семидесятилетие Приамурского (Хабаровского) филиала Географического общества СССР // Вопросы географии Дальнего Востока. Хабаровск, 1965. Вып. 7.
- 1860.** Степанов Н. Н. Первая русская экспедиция на Охотском побережье в XVII веке // Изв. ВГО. 1958. Т. 90, вып. 5. С. 438-452.
- 1861.** Суханов В. Д. Гидрографические исследования на Тихом океане и их реализация. Владивосток, 1976. С. 79-83.
1862. Сушков Б. Первое морское плавание на Дальнем Востоке//Тихоокеанские румбы. 1976. Владивосток, 1976. С. 276-277.  
Поиски морского пути из Охотска на Камчатку экспедицией К. Соколова (1735-1743 гг.).
- 1864.** Таксами Ч. М. Н. М. Пржевальский - исследователь Дальнего Востока (1867-1869 гг.) // Козлов П. К. В азиатских просторах. Книга о жизни и путешествиях Н. М. Пржевальского. Хабаровск, 1971. С. 7-26.
- 1865.** Тихий океан. Русские научные исследования. Л.: Изд-во АН СССР, 1926.
- 1866.** Тихоокеанский флот. М.: Воениздат, 1966. 286 с, ил.  
История освоения побережья и создания русского флота.

1867. Тренев В. Амурская экспедиция Невельского. М.: Воениздат, 1946.
1868. Тураев В. А. И на той Улье реке... . Рус. землепроходец И. Ю. Москвитин: правда, заблуждения, догадки. Хабаровск: Кн. изд-во, 1990. 224 с.
1869. Ушаков П. Охотское море (физико-географическая справка в связи с 300-летием открытия Охотского моря) // Мор. сб. 1940. № 1. С. 69-92.
1870. Федорова С. Г. Исследователь Чукотки и Аляски казачий сотник Иван Кобелев // Летопись Севера. 1971. Т. 5. С. 156-176.
1871. Федорова С. Г. Русское население Аляски и Калифорнии. Конец XVIII в. - 1867 г. М.: Наука, 1971. 275 с. Рец: Полевой Б. П. // Новая и новейшая история. 1972. №6. С. 209-211.  
История освоения русскими северо-востока Азии и северо-западного побережья Американского континента (XVII - XIX вв.).
1872. Федорченко Т. П. К вопросу о картах плавания И Л Голикова и Г. И Шелихова к тихо-океанским берегам Северной Америки в 1783-1786 гг. // Вопр. географии 1950. Сб. 22.
1873. Фрадкин Н. Г. С. П. Крашенинников. М.: Мысль, 1974. 60 с.  
О Камчатских экспедициях С. П. Крашенинникова (1733-1743 гг.).
1874. Хисамутдинов А. А. Терра инкогнита, или Хроника русских путешествий по Приморью и Дальнему Востоку (50-е гг. XIX - 20-е гг. XX вв.). Владивосток: Изд-во Дальневост. ун-та, 1989. 349 с. Библиогр.: с. 334-347.
1875. Холодов Н. Уссурийский край: Ист.-геогр. очерк. СПб., 1908.
1876. Черевко К. Е. Курильские острова в русской и зарубежной картографии // Использование старых карт в географических и исторических исследованиях. М., 1980. С. 161-174. 1877.
1877. Черненко М. Б. Путешествие по Чукотской земле и плавания на Аляску казачьего сотника Ивана Кобелева в 1779 и в 1789-1791 гг. // Летопись Севера. 1957. Т. 2. С. 121-141.
1878. Шварц Л. Карта Амурского края, составленная по новейшим сведениям действительным членом ИРГО О. А. Бартоломеем, 1861 г. // Зап. ИРГО. 1861. Кн. 4, критика и библиография. С. 95-97.
- 1878a. Шенталинский В. Берег гидрографа Давыдова // Вокруг света 1979. № 12. С. 46-49.  
Б. М. Давыдов - полярный гидрограф, исследовавший Сибирский Север и Дальний Восток (1910-1913 гг.).
1879. Шренк Л. И. Об инородцах Амурского края. В 3 т. СПб., 1883-1903. Карта.  
Т. 1: Части географическо-историческая и антропо-этнологическая. 1883. XII, 323 с, 9 л. ил.
1880. Шренк Л. И. Очерк физической географии Северо-Японского моря. СПб., 1869. 254 с, 2 л. карт. (Зап. имп. АН. Т; 16, № 3. Прил.).

**1881.** Шренк Леопольд Иванович // Материалы для библиографического словаря действительных членов имп. Академии наук. Пг., 1917. Ч. 2. С. 245-248.

Автобиографическая справка и список трудов Л. И. Шренка: 26 названий книг и статей 1857-1903 гг., преимущественно на немецком языке о природе и этнографии Амурского края.

**1882.** Штейн М. Дела давно минувших дней // Дальний Восток. 1970. № 3. С. 153-155. Рец. на кн: Александров В. А. Россия на дальневосточных рубежах (вторая половина XVIII в.). М., 1968.


**1883.** Шульман Н. К. Путешествие Р. К. Маака по Амуру // Зап. Амур. обл. краевед. музея и О-ва краеведения. 1958. Т. 4. С. 98-118.

**1884.** Шульман Н. К. Путешествие А. Ф. Миддендорфа по Приамурью (1844 г.) // Учен. зап. / Благовещ. пед. ин-т им. М. И. Калинина. 1968. Т. 12: Вопросы географии Приамурья. С. 83-85.

Имеется схема маршрута пути А. Ф. Миддендорфа.

**1885.** Шульман Н. К. Исследователи амурской природы // Приамурье мое - 1971. Благовещенск, 1971. С. 331-344, портр.

Краткие очерки и справки о 36 исследователях Приамурья (1854-1960 г.).

---

## ПРИЛОЖЕНИЯ

### ПРИЛОЖЕНИЕ 1

#### ИНСТРУКТИВНАЯ И УЧЕБНО-МЕТОДИЧЕСКАЯ ЛИТЕРАТУРА ПО КАРТОГРАФИРОВАНИЮ, УЧЕТУ И ИСПОЛЬЗОВАНИЮ КАРТОГРАФИЧЕСКОГО МАТЕРИАЛА

- 1886.** Анучин Д. Н. Картография // Энцикл. словарь / Т-во "Бр. А. и И. Гранат и К<sup>о</sup>" Т. 23. С. 549-560.
- 1887.** Анучин Д. Н. Карты географические // Там же. С. 565-569.
- 1888.** Бескровный Л. Г., Гольденберг Л. А. Систематизация картографических материалов // Сов. арх. 1971. № 2. С. 36-50.
- 1889.** Блудова Г. М. Геодезические работы при землеустройстве в XIX и в начале XX вв. // Тр. / МИИЗ. 1959. Вып. 3. С. 9-17.
- 1890.** Богословский М. М. Областная реформа Петра Великого. Провинция 1719—1727 гг. М., 1902. XVI, 522, 44 с.
- 1891.** Васильев В. Г. Краткий очерк развития практической астрономии в России // Учен. зап. / Высш. Аркт. мор. учил. 1951. Вып. 2. С. 25-42.
- 1892.** Вентцель М. К. Краткий очерк истории практической астрономии в России и СССР // Ист.-астроном, исслед. 1956. Вып. 2.
- 1893.** Верещака Т. В., Подобедова Н. С. Полевая картография. М: Недра, 1986. 351 с.  
Особенности топографических карт и планов, их назначение, географическое содержание и проч.
- 1894.** Вернадский В. И. Об организации топографической съемки России // Изв. АН. Сер. 6. 1917. Т. 11, № 11. С. 843-849.
- 1895.** Берниковский А. К. Руководящие указания г.г. топографам Томского поземельно-строительного отряда к производству полевых и камеральных работ. Томск 1909.62 с.
- 1896.** Веселаго Ф. Ф. Очерк истории Морского кадетского корпуса. СПб., 1852. 208 с.
1897. Гольденберг Л. А. Научно-техническая обработка картографических материалов в техническом архиве // Тр. / Мое. гос. ист.-арх. ин-т. 1957. № 8.
- 1898.** Гольденберг Л. А. Использование старых карт // Использование старых карт в географических и исторических исследованиях. М., 1980. С. 3-15.  
О понятийном аппарате исторической картографии.
- 1899.** Ершов Д. Краткий исторический очерк развития фототопографических работ // Геодезист. 1928. № 3. С. 47-54.
- 1900.** Жарков Д. Условные знаки межевых и хозяйственных планов, специальных карт, атласов и географических карт. М., 1886.8,16 с. текста, 14 л. образцов условных знаков.

- 1901.** Инструкция для производства военно-топографической инструментальной съемки Азиатской России в масштабе 2 версты в 1 дюйме. СПб., 1914. 14 с.
- 1901а.** То же. 2-е изд. Пг., 1917. 14 с.
- 1902.** Историческая справка о способах комплектования корпуса военных топографов // Топогр. и геодез. жури. 1911. № 8. С. 127-128; № 11. С. 187-189.
- 1903.** Картографическое производство ВМФ. Ист. очерк. Л., 1977.
- 1904.** Кириллов В. В. Методы проектирования (чертежной книги Сибири) Семена Ремезова // Архит. наследство. 1974. Вып. 22. С. 53-62.
- 1905.** Кодес И. И. История картографических фондов Государственной публичной библиотеки им. М. Е. Салтыкова-Щедрина (комплектование, организация, обработка, обслуживание), 1795-1957 // Тр./Публ. б-ка им. М. Е. Салтыкова-Щедрина, 1960. Т. 8. С. 187-231.
- 1906.** Куропаткин Н. Руководство к производству хозяйственных съемок и межевания, особым приращением лесной съемки и нивелирования. М., 1861. 198 с, 267 черт, и 4 вспомог. табл.  
Показано как производились съемки в середине XIX в. в России.
- 1907.** Мартыненко В. П. Номенклатурная терминология на чертежах и картах Северо-Востока России ХУП-ХУШ вв. // Материалы III научн. конф. молодых ученых и специалистов Камчатки. Секция экономики и истории. Апр. 1973. Петропавловск-Камчатский, 1975. С. 58-64.
- 1908.** Мельникова Т. Н. О математической основе русских карт XVIII в. // Геогр. сб. 1954. Т. 3. С. 117-130.
- 1909.** Морские условные знаки для употребления на гидрографических картах и планах. Сост. при Гидрографическом депо Главного морского штаба его имп. величества. 1833. 4, 22 л. образцов условных знаков с пояснительным текстом.
- 1910.** Новокшанова З. К. Механическая мастерская Главного штаба // Ист.-астроном. исслед. 1962. Вып. 8. С. 331-360.
- 1911.** Объяснение к рисункам условных знаков для морских карт и планов. Сост. при Гидрографическом департаменте Морского министерства в 1869 г. СПб., 1870. 13 с, 13 л ил.
- 1912.** О ландкартах и чертежах государевых // Поли. собр. законов Российской империи. Т. 6. № 3534.
- 1913.** Подробная техническая инструкция для межевых работ, производимых землемерами Межевого отделения Войскового правления Сибирского казачьего войска. Омск, 1912. 105 с.
- 1914.** Положение о Корпусе военных топографов. СПб., 1879. 8 с.
- 1915.** Положение о Корпусе гражданских топографов. СПб., 1838. 35 с.



- 1916.** Положение о маршрутной карте. СПб., 1852.
- 1918.** Поспелов Е. М. Топонимика и картография: Автореф. дисс. ... д-ра геогр. наук. / АН СССР. Ин-т географии. М., 1970. 36 с.
- 1919.** Поспелов Е. М. Топонимика и картография. М., 1971. 256 с, схемы и карты.
- 1920.** Поспелов Е. М. Картографическая топонимика в исторической картографии // Вопр. географии. 1979. Сб. 110. С. 143-149.
- 1921.** Постников А. В. Исторические карты и их классификация // Геодезия и картография. 1969. № 8. С. 66-69.
- 1922.** Постников А. В. Материалы, используемые при создании справочных исторических карт//Тр. / МИИГАиК. 1971. Вып. 58. С. 146-155.
- 1923.** Постников А. В. Требования к написанию и передаче географических названий на русских картах XVIII-XIX вв. // Вопр. географии. 1979. Вып. ПО. С. 149-156.
- 1924.** Постников А. В. Материалы, сопутствовавшие съемкам и составлению карт, как историко-географические источники // Изв. АН СССР. Сер. геогр. 1980. № 1. С. 137-145.
- 1925.** Постников А. В. Методы изучения и использования старых карт // Взаимодействие общества и природы в процессе общественной эволюции. М., 1981. С. 49-69.
- 1926.** Постников А. В. Историко-картографический метод исследования процессов антропогенного изменения ландшафтов//Методы исследования антропогенных ландшафтов. Л., 1982. С. 68-71.
- 1927.** Постников А. В. Развитие картографии и вопросы использования старых карт. М.: Наука, 1985. 213 с.
- История мировой картографии с древнейших времен до XIX в., анализ развития методов картографии.
- 1929.** Правила для надписывания карт и планов. СПб.: Тип Глав, штаба, 1821. 24 с, 4 табл.
- 1930.** Правила для надписывания карт и планов. СПб., 1821. 12, 24 с, 4 табл.
- 1931.** Правила для руководства при вычерчивании и надписывании топографических планов. Составлены для военно-учебных заведений Главного штаба его императорского величества по военному поселению. СПб.: Тип. Глав, штаба, 1831. 54 с.
- 1933.** Руководство для чтения русских и английских морских карт. Изд. Глав. Гидрогр. упр. СПб., 1908. 11 с, 8 л. образцов условных знаков (русские карты), 28 с, 4 л. образцов условных знаков (английские карты).
- 1934.** Салищев К. А. Картоведение. М., 1976. 438 с.
- 1935.** Салищев К. А. Картоведение М., 1982. 408 с.
- 1936.** Сибир Т. В. Условные знаки русских топографических карт: Дис... канд. геогр. наук. Л., 1951.
- 1937.** Сибир Т. В. Условные знаки русских топографических карт: Автореф. дисс. ... канд. геогр. наук. Л., 1952. 17 с.
- 1938.** Списки Корпуса топографов генералитета, штаб- и обер-офицеров и топографов на ... (1822-1823, 1830-1832) год. СПб., 1822-1832.

- 1939.** Список чинов Корпуса военных топографов и служащих по военно-топографической части на ... (1863-1866, 1869-1876, 1885, 1892, 1895, 1906-1917) год СПб.; Пг., 1863-1917. Изд. ежегодное. Загл.: на 1863-1866, 1869-1876, 1885, 1892, 1895 гг. - Список чинам корпуса военных топографов.
- 1940.** Справочник по картографии / Под ред. Халтурина Е. И. М.: Недра, 1988. 430 с.
- 1941.** (Условные) Знаки географических карт. Знаки для семитопографических карт. Знаки для топографических карт и планов. Знаки для квартирных карт ... [СПб., 1817]. 2, 17 л. образцов условных знаков.  
Ф. А. Шибанов считает, что в 1817 г. были разосланы для пользования первые обязательные условные знаки. На основании этих соображений и поставлен 1817 г. (См. Шибанов Ф. А. Указатель картографической литературы... С. 159, № 1976.).
- 1942.** Условные знаки для топографических карт и военных планов. Высочайшее утверждено 6 сент. 1809 г. Военный министр Аракчеев. На 4 отд. л. Б. м.
- 1943.** Условные знаки для употребления на топографических, географических и квартирных картах и военных планах. Составлены при канцелярии генерал-квартирмейстера Главного штаба его имп. величества. Гравированы и печатаны при Военно-топографическом депо в 1822 году. 17 таблиц образцов условных знаков. 1 л. текста к табл. 4, 6, 8, 9 (на 4 с), 13, 14 (на 3 с).
- 1944.** Условные знаки для планов и карт, утвержденные 28 дек. 1853 года и дополнительные знаки, установленные Министерством государственных имуществ в 21 день июня 1862 года. СПб., 1862. 8, 25 л. образцов условных знаков, 2 пл. местности.
- 1945.** Условные знаки для планов и карт по ведомству Министерства земледелия и государственных имуществ. Составлены применительно к знакам, высочайше утв. 4 июня 1838 г. для Межевого ведомства и 28 декабря 1853 г. для Ведомств военного и государственных имуществ. СПб., 1902. 4, 26 л. образцов условных знаков.
- 1946.** Условные знаки для морских карт и планов. СПб.: Изд. Гл. гидрограф, упр., 1910.8,40 с.
1947. Условные знаки межевых планов. Сост. при Межевой комиссии отделения собственной его имп. величества канцелярии. (СПб., 1838). 9 л. образцов условных знаков.
- 1948.** Условные знаки, высочайше утвержденные (28 дек. 1853 г.) для употребления по ведомствам военному и государственных имуществ. СПб., 1854. 2, 9 л. образцов условных знаков.
- 1949.** Шибанов Ф. А. Законодательные акты и распоряжения правительства по организации геодезических, топографических и землемерных школ в России в XIX в. // Вести. ЛГУ. Геология и география. 1973. № 6. С. 129-133.
- 1950.** Шибанов Ф. А. Подготовка картографических кадров в России в XIX - начале XXв.//Ученые зап./ЛГУ. 1958. Сер: Геогр. наук. Вып. 12: Картография. №226. С. 75-93.

ТЕМЫ ДИПЛОМНЫХ И КУРСОВЫХ РАБОТ

1. С. У. Ремезов - сибирский картограф.
2. Петровские геодезисты - картографы Сибири.
3. Великая Северная экспедиция и ее научные результаты в области картографирования Сибири и Дальнего Востока.
4. Г. Ф. Миллер и его вклад в историко-географическое изучение Сибири и Дальнего Востока.
5. Историко-географическое изучение Сибири в XVIII в.
6. Научные экспедиции по исследованию Сибири и Дальнего Востока в первой половине XIX в.
7. Русские кругосветные экспедиции и их вклад в исследование Дальнего Востока.
8. Военно-топографический отдел Главного штаба и его значение в исследованиях Сибири и Дальнего Востока.
9. Императорское Русское географическое общество и его отделы в Сибири и на Дальнем Востоке. (Роль и значение в изучении края).
10. Источники по историко-картографическому изучению Сибири и Дальнего Востока в XVIII в.
11. Ф. И. Соймонов - сибирский губернатор и исследователь Сибири и Дальнего Востока.
12. Военно-топографические отделы при штабах Сибирских военных округов (XIX-начало XX вв.).
13. Русские землепроходцы и бывальцы и их роль в ознакомлении русского и зарубежных обществ с Сибирью и Дальним Востоком в XVII - начале XVIII в.
14. Освоение Дальнего Востока русскими и отражение этого процесса в историко-картографической литературе.
15. Записки русских и иностранных путешественников как источник для географо-картографического изучения Сибири и Дальнего Востока.
16. Освоение русскими Тихоокеанского побережья Дальнего Востока и отражение этого процесса в историко-документальной литературе.

17. Курильские острова в истории русско-японских отношений и отражение истории их освоения в картографической литературе.
18. Научные экспедиции в Сибирь и на Дальний Восток во второй половине XIX в.: их вклад в историю картографического исследования региона.
19. Историография картографического изучения Западной Сибири.
20. Историография картографического изучения Восточной Сибири.
21. Историография картографического изучения Дальнего Востока.
22. Исследователи истории картографического изучения Сибири и Дальнего Востока в советский период.
23. История русских мореплаваний и открытий в Северном Ледовитом и Тихом океанах в XVII-XIX вв.
24. Топографические описания сибирских наместничеств 1783-1794 гг. как источник для комплексного историко-географического изучения Сибири второй половины XVIII в.
25. Александр Игнатьевич Андреев исследователь источников по истории картографического изучения Сибири XVII-XVIII вв.
26. Географический департамент Академии наук и его роль в изучении Сибири и Дальнего Востока во второй половине XVIII - начале XIX вв.
27. История формирования русско-китайской границы и отражение этого процесса в картографических материалах.
28. Труды С. У. Ремезова как источник картографического изучения Сибири.
29. Леонид Аркадьевич Гольденберг и его труды по истории картографии Сибири и Дальнего Востока.
30. Русские полярные экспедиции начала XX в. и их участники.
31. Первая Камчатская экспедиция 1725-1733 гг. и ее итоги.
32. Вторая Камчатская экспедиция 1733-1741 гг. и ее итоги.
33. Дискуссионные вопросы и их решение в исследованиях по истории картографического изучения Сибири и Дальнего Востока.
34. Этнографические итоги русских географических открытий в Сибири.
35. Сибирь на иностранных картах XVI-XVII вв.
36. Выдающиеся исследователи Сибири и Дальнего Востока.  
Работа должна быть посвящена персоналиям.
37. Астрономические экспедиции в Сибирь и на Дальний Восток в XVIII-XIX вв.

## УКАЗАТЕЛЬ ИМЕН

### А

Абольд В. К. 1057, 1058, 1446  
Авдеев В. А. 716  
Автокротова М. И 357  
Адамов А. 1594  
Аделунг Ф 358  
Аджиев И. 359  
Адлер Б. Ф. 360  
Адрианов Г. В. 1059  
Азатьян А. А. 550  
Акимов В. 1595  
Александров А. 819  
Александров А. А. 770  
Александров В. А. 1596, 1882  
Александровская О. А. 361, 362  
Алексеев А. И 179, 363-368, 523,  
1284-1287, 1534, 1597-1628,  
1676  
Алексеев В. В. 337  
Алексеев Д. А. 369  
Алексеев М. П. 370, 689  
Алексеев Ф. 1624  
Алексеев Я. И. 822-826  
Алексеева Т. Н. 11  
Алибер И. П. 1313  
Андреев А. И. 113, 372-385, 475, 484,  
492, 740, 1027, 1287, 1416,  
1630-1632, 1823  
Андреев, серж. 1847  
Андрианов А. В. 820, 821  
Андрианова-Перетц В. П. 547  
Андриевич В. К. 1288  
Анерт Э. Э. 1417, 1445  
Анисимов С. 386, 1289  
Аносов Н. П. 1063, 1064  
Анучин Д. Н. 387, 388, 1886, 1887  
Аргентоа А. 1065-1068  
Ардентов И. Н. 1625  
Арсеньев В. К. 1435, 1581, 1777, 1796,  
1797  
Арсеньев Ю. В. 389, 1633, 1808

Архипова Н. П. 934  
Атласов В. 1542, 1641, 1764, 1766,  
1783, 1835, 1856  
Афанасьев В. 1290, 1448  
Ахмаметьев А. Ф. 1449-1458  
Ахматов В. В. 390, 1072, 1634

### Б

Бабкин В. М. 1459, 1667, 1746, 1817  
Бабков И. Ф. 829  
Багров В. Н. 1430  
Багров Л. С. 3, 4, 391, 688  
Бажина А. Е. 1419  
Бакай Н. 1291  
Баккаревич М. Н. 392  
Бакланова Н. А. 113  
Бакшевич Н. Н. 1073  
Бантыш-Каменский Н. Н. 114  
Барамыгин М. 1074  
Баранов С. Я. 1460-1463  
Баранский Н. Н. 316, 651  
Барданес Х. 956  
Барсуков И. П. 1635  
Бартоломей О. А. 1464  
Баскаков Д. 1237  
Баскин С. И. 1636, 1637  
Батеньков Г. С. 429, 699  
Бахов 1768  
Бахрушин С. В. 1292, 1638  
Бевз С. С. 1430  
Бегичев Н. А. 1405  
Бекетов П. 1180  
Беликов Е. Ф. 5  
Белкин, лейт. 1070  
Белобородое С. А. 393  
Белов М. 400  
Белов М. И. 315, 318, 368, 394 - 399,  
451, 550, 589, 642, 715, 936,  
937, 1293, 1639-1646  
Белокуров С. А. 401, 402  
Белослюдов А. К. 938

- Белоусов К. Н. 403  
 Белошенко В. 404  
 Бельцов В. А. 830, 831  
 Бельченко К. А. 1647  
 Беляева П. И. 1294  
 Бендер М. О. 29, 30  
 Берг Л. С. 7, 316, 405-III, 1028, 1295, 1296, 1648-1655, 1865  
 Бердышев Г. Д. 940  
 Бережной А. 412, 413  
 Бережных И. А. 902, 1373  
 Бересневич И. П. 832  
 Беринг В. 6, 414, 416, 591, 651, 1439, 1465, 1623, 1656, 1657, 1709, 1775, 1849, 1854, 1855  
 Берх В. Н. 410, 416, 1655-1660  
 Бескровный Л. Г. 320, 650, 1661, 1888  
 Биллингс, кап. 1826  
 Биль И. И. 941  
 Бларамберг И. Ф. 115  
 Блинов С. П. 417  
 Блинов, топ. 1466  
 Блудова Г. М. 1889  
 Боброва Е. И. 548  
 Богданов К. А. 418  
 Богданович К. И. 1421, 1664, 1665, 1719  
 Боголюбский К. И. 1666  
 Богораз В. Г. 1075  
 Богословский А. О. 1890  
 Богословский М. 1076  
 Богоявленский Г. П. 8  
 Богусловский Н. А. 419  
 Боднарский М. С. 420^124  
 Бокачев Н. 9  
 Болгурцев Б. Н. 1667, 1668  
 Болдырев В. 425  
 Болховитинов 1487  
 Большее Л. А. 1669  
 Бондаренко О. 1670  
 Борблик Е. М. 942-945  
 Борисовская Н. 426  
 Борисьяк А. 427  
 Бородаев В. Б. 803  
 Бородин В. А. 428  
 Бородовский Л. 1422  
 Борякин В. М. 1297  
 Бочанова Т. А. 429, 946  
 Бошняк Н. К. 1606, 1620, 1622  
 Бояршинов, кап. 833  
 Бранд А. 144  
 Браславец К. 1671  
 Брем А. 914  
 Бриллиант В. А. 78, 430  
 Будогосский К. Ф. 1077-1079, 146'  
 Бурлингас И. Я. 1756  
 Бурькин А. 1672  
 Буссе Н. В. 1529  
 Буссе Ф. 1423, 1724, 1821  
 Буторин Д. А. 1298  
 Бухтеев Аф. 1080  
 Бученков А. Н. 1424  
 Бушен А. Б. 834  
 Быковский Н. М. 432  
 Быконя Г. Ф. 433, 1299  
 Бэр К. 434  
 Бянкин В. 1673
- В**
- Вагин В. И. 435  
 Вагнер А. 324  
 Вайнберг В. В. 638  
 Вальская Б. А. 1300  
 Вальтон, лейт. 1849  
 Варгин С. А. 1674, 1675  
 Василевич Г. М. 1301  
 Васильев А. П. 1891  
 Васина А. 1676  
 Вдовин И. С. 1677\_1679  
 Вентцель М. К. 1892  
 Венюков М. В. 117, 437  
 Венюков М. И. 436, 705, 1434, 1468-1471  
 Венюков Н. Д. 393  
 Верещагин Г. Ю. 1349  
 Верещака Т. В. 1893  
 Вернадский В. И. 1894  
 Веселаго Ф. Ф. 118, 438, 1896

Веселое П. 439, 440  
Визе В. Е. 441-145, 1302  
Виленкин В. Л. 947  
Вилков О. Н. 1173  
Вилькицкий А. И. 119-122, 446, 508,  
835  
Вилькицкий Б. А. 439, 440  
Виниус А. А. 582  
Винсгейм Х. Н. 124, 124  
Витсен Н. К. 370, 648, 685, 1789  
Виттенбург П. В. 447, 1680  
Влангали 836  
Внуковский В. М. 1081  
Вознесенский А. В. 448, 449  
Вознесенский И. Г. 1612, 1618  
Волярович П. Е. 531  
Волошинов Н. А. 1082  
Вольнский М. 880  
Вольский З. 12  
Вольф М. Б. 450  
Воробьев Б. Т. 1296  
Воробьева И. А. 452, 453, 948-950  
Воскобойников В. И. 1681  
Востоков А. Х. 454, 554  
Востриков Л. 1682  
Врангель Ф. П. 125, 126, 661,  
1683-1686  
Выдрин И. П. 13

## Г

Гаврилова Н. А. 1005  
Гаврилова С. А. 14, 15  
Галенко В. И. 455  
Гасс Н. П. 15  
Гвоздев М. 1692, 1693, 1812, 1843  
Гвоздецкий Н. А. 550  
Геблер Ф. 839  
Геденштром М. М. 127, 1083, 1303,  
1329  
Гек, шкипер 1647  
Гельмерсен Г. 840, 1475  
Геннин В. И. 129, 130  
Георги И. И. 534  
Герасимов А. П. 1086, 1087, 1687

Герасимов А. С. 1029, 1030, 1304  
Герасимов И. П. 1688  
Герберштейн С. 136, 137, 529  
Герман И. Ф. 234а, 842  
Гикиш К. 138, 353, 618  
Гладышев П. И. 1088, 1476, 1477  
Глен П. П. 344  
Глиноецкий Н. П. 456  
Глушанков И. В. 1305, 1689, 1690  
Гмелин И.-Г. 666  
Гнучева В. Ф. 139, 457-159  
Годзаво-Голомбиевский А. А. 140  
Годлевский В. 1358  
Годунов П. 342  
Голенкова А. И. 1307  
Голиков И. Л. 1872  
Голицын Н. В. 141, 460  
Головачев П. М. 461, 462  
Головачев П. Н. 952  
Головизин К. В. 463  
Головин Н. Ф. 513  
Головнин В. М. 651, 1478, 1563, 1704,  
1705  
Голубев Е. 1308-1310  
Гольденберг Л. А. 366, 464-502,  
1691-1693, 1706, 1897, 1898  
Гоман И. Б. 1787а  
Гончаров В. Г. 1312  
Горбачев М. Ф. 1089, 1240  
Горохов Н. С. 1090, 1091  
Горохов С. Н. 1410  
Горчаков П. И. 374  
Гранина А. Н. 1031, 1313  
Гранэ Г. 953, 954  
Грачев В. А. 1694  
Греков В. И. 503-505  
Гренадер М. Б. 1314, 1315  
Григоров А. А. 1625  
Григоровичи. П. 843  
Григоровский Н. И. 1092  
Григорьев А. А. 316, 506  
Григорьев А. В. 507  
Грицкевич В. П. 508  
Гришаев В. 955

Грот Я. 509  
 Груздев Ф. 1695а  
 Грум-Гржимайло Г. Е. 1695  
 Губер А. А. 1756  
 Гуль С. М. 510  
 Гуммель Г. 1479  
 Гурвич К. 956  
 Гусева И. Н. 1032

**Д**

Д. С. 142  
 Давыдов Б. В. 390, 1093, 1480-1486  
 Давыдов Б. М. 1878а  
 Даль Х. 844  
 Дауркин Н. 1602, 1688  
 Двигубский Н. П. 1427  
 Дежнев С. 739, 1209, 1439, 1547,  
 1624, 1639, 1643-1645, 1765,  
 1793, 1802, 1816  
 Делеско Ю. А. 1033  
 Де-Ливрон 512  
 Делиль Д. К. 666  
 Делиль Н. И. 666  
 Демидова Н. Ф. 321, 957, 1697  
 Демин Л. М. 1698  
 Державин А. Н. 845  
 Де-Фрис М. Г. 1805  
 Дивин В. А. 513, 1628, 1699-1705а,  
 1714, 1822  
 Дик Н. В. 514  
 Диков Н. Н. 1717  
 Дитмар А. Б. 515, 516, 1541, 1706  
 Дмитриева А. А. 517  
 Долгих Б. О. 518  
 Долгов П. Н. 1446  
 Доппельмаир Г. Г. 1095  
 Дорошин 1096, 1097  
 Дохунаев В. Н. 1410  
 Дридзо 100  
 Дриженко Ф. К. 1070, 1330, 1331  
 1354  
 Дубовский В. И. 1349  
 Дулькейт Т. 958  
 Дунин-Горкавич А. А. 804

Дыбовский Б. 508, 1358  
 Дьяконов М. А. 103

**Е**

Евгенов Н. И. 519  
 Евреинов И. 547, 548, 1637, 1707,  
 1733  
 Евтеев О. А. 520, 521, 1707  
 Елагин И. Ф. 1616  
 Еленев А. С. 1098  
 Елистратов 1499, 1845  
 Елчин 1828  
 Ерашова Н. В. 1316  
 Ермолин И. 1794  
 Ершов Д. 1899  
 Есаков В. А. 362, 366, 522, 523. 1317,  
 1709  
 Ефимов А. В. 112, 367, 371, 525, 683, 1776,  
 779, 1099, 1709а-1714

**Ж**

Жарков Д. 1900  
 Жбиковский С. А. 526  
 Жданко М. Е. 1100-1102, 1490-1497, Демин  
 1749 1752 1753  
 Жилкина Л. К. 1040  
 Жильцова К. Н. 1034  
 Житков Б. М. 959  
 Жохов А. Н. 412, 589  
 Жуковская К. В. 1428 Диков

**З**

Завадский-Краснопольский А. К. 1036  
 Загоскин Л. А. 658  
 Загоскин Н. В. 527  
 Задонских З. И. 805  
 Зайков В. Д. 528  
 Зайцев А. М. 846  
 Зайцев Н. С. 1003  
 Замысловский Е. 529, 530  
 Зандгаген, топ. 1103  
 Захаров С. В. 1430  
 Зборовский, кап. 1561  
 Зверев Д. И. 1104



Зверинский В. 847, 848  
Здобнов Н. В. 1420  
Зенченко Т. 1037-1039  
Зондерван Г. 531  
Зонов Б. В. 1040  
Зоркий В. 1715  
Зубашева Л. Е. 1040  
Зубов А. 564  
Зубов Н.Н. 523,533  
Зырян Д. 1200  
Зябловский Е. 534

**И**

Иванин А 145, 849, 1105  
Иванищев Г. Т. 535  
Иванов Б. П. 536, 537  
Иванов В. Л. 1318  
Иванов В. Н. 1319  
Иванов Д. В. 1583  
Иванов К. 1783  
Иванов П. И. 538, 539  
Иванов, кап. 1070  
Иванов, штурм. 902  
Иванова Л. И. 11  
Иванцова А. 540  
Иванченко Н. В. 805  
Иверонов И. А. 541, 542  
Игнатов П. Г. 850  
Идее И. 144  
Изгачев В. Г. 1322  
Измайлов А. А. 716  
Ильин 1473, 1844  
Ильин А. А. 18, 36, 38, 582  
Иностранцев А. А. 818  
Иофа Л. Е. 543  
Иоффе А. Е. 1567  
Иохельсон В. И. 1106-1108  
Ирошников М. П. 339  
Исаенко Г. Н 1822  
Исленьев И. И. 458, 788  
Истомина Э. Г. 544-546  
Итина М. А. 551

**К**

Кабо Р. М. 960  
Кабузан В. М. 552  
Казакевич П. В. 1606  
Казакин М. И. 144  
Казьмин, поруч. 1848  
Калачов Н. 554  
Каманин Л. Г. 1323-1326, 1532, 1688, 1718  
Каманина Г. А. 1326  
Камбалов Н. 961, 962  
Карбелашвили А. 553  
Кармарчук Р. 1719  
Картыков А. 963  
Кастрен М. А. 658  
Катионов О. Н. 557-560, 1720  
Кашин Н. И. 1721  
Келль Н. 1722  
Кильдюшевская Л. К. 561  
Кин Д. 1723  
Кириллов В. В. 1904  
Кириллов Н. В. 1112  
Кирилов И. К. 173, 458, 500, 543, 548, 562, 564, 1504  
Кирюхин Н. К. 1629  
Кларк П. 1113  
Клевенская В. В. 1044  
Клейменов В. В. 1114  
Клеменц Д. А. 1115  
Клеопов И. Л. 563, 1045, 1046  
Клепиков С. А. 564  
Кличка Ф. И. 1505, 1506  
Клыков М. 400, 1505, 1506  
Княжецкая Е. А. 965-968  
Князев Г. А. 232  
Кобелев И. 1506, 1870, 1876  
Ковалевский Е. П. 947  
Ковалевский, маркш. 964  
Коверский Э. А. 175, 176, 253, 565-568  
Ковригин 1327  
Коган И. И. 569  
Кодес И. И. 79, 1905  
Кожевников М. Я. 1116, 1328

- Кожевников С. 573  
 Кожин Н. И. 631  
 Кожов М. М. 1349  
 Козлов П. К. 1726, 1864  
 Козыревский И. П. 1636, 1857  
 Кокорев Г. 1329  
 Колгушкин В. В. 178, 570  
 Колесников А. Д. 571, 572, 879  
 Колобков М. 573  
 Коломейцев Н. Н. 1400  
 Колотило Л. Г. 1330-1332  
 Колчак А. Ф. 418  
 Комаров В. Л. 1682, 1865  
 Комарова Н. Г. 1333  
 Кондратов А. 1334  
 Коногоров П. Ф. 40  
 Кононенко Е. М. 1041, 1042  
 Копанев А. И. 549  
 Копелевич Ю. Х. 343  
 Копылов А. Н. 574-577  
 Копылова В. И. 1335  
 Кордт В. А. 180, 598, 728, 729  
 Корнилов А. М. 969, 970  
 Коровин А. 971  
 Коровин В. А. 1336  
 Коровин М. К. 578  
 Коровяков Н. П. 579  
 Косвен М. О. 580, 1432  
 Косованов В. П. 1171, 1337  
 Костанов А. И. 1727  
 Костриц И. Б. 581  
 Котлова З. Ф. 1032  
 Котюх А. А. 582  
 Коцебу О. Е. 1507  
 Кошеваров А. Ф. 1728  
 Краев Ф. М. 972  
 Краморев, классн. топ. 1117  
 Красильников А. 201  
 Краснопольский А. 973  
 Красовский Ф. Н. 1119, 1120  
 Крашенинников С. П. 534, 1027, 1439, 1508, 1873  
 Кремляков П. Н. 583, 1509, 1510  
 Кремпольский В. Ф. 584  
 Кренделев Ф. 1338  
 Креницын П. К. 1600, 1734, 1841  
 Крижанич Ю. 777  
 Кропачев Г. 1136  
 Кропоткин П. А. 386, 1121-1126, 1289, 1326  
 Кропоткин П. Н. 1339  
 Крузенштерн И. Ф. 658, 660, 1436-1447, 1511-1513  
 Крузенштерн П. П. 658, 857  
 Крымов Н. 1729  
 Кубасов А. 41  
 Кудрявцев М. К. 585  
 Кузин А. А. 586  
 Кузнецов Н. Т. 1340  
 Кузнецов П. И. 587  
 Кузнецова В. В. 399  
 Кук Д. 1506, 1514  
 Куксин И. С. 588  
 Кукушкина М. В. 549  
 Кулибин А. И. 1007  
 Кулик Н. А. 69  
 Кульберг, кап. 175  
 Купецкий В. Н. 519, 589  
 Куропаткин Н. 1906  
 Кусков В. П. 1730, 1731  
 Кусов В. С. 43, 590-593  
 Кучеров И. П. 1341  
 Кушнарв Е. Г. 594, 595, 1732
- Л**  
 Лавров А. М. 413  
 Лавров Н. И. 974  
 Ладнов И. К. 596  
 Лаксман А. 1607  
 Ламакин В. В. 975, 1342  
 Ламанский В. И. 597  
 Лаппо И. И. 598  
 Лаптев С. Н. 599 600  
 Лаптев Х. Я. 414, 1294, 1305, 1401, 1406, 1842  
 Латкин Н. В. 1342а  
 Лебедев Д. М. 8, 601-608, 1733  
 Лебедев Л. Е. 64

Лебедева А. Н. 44  
Левашов М. Д. 1600, 1734, 1841  
Левин М. Г. 164  
Левитов И. С. 808, 1127, 1128  
Левченко С. В. 609  
Лемус Н. В. 78, 79  
Леонов Н. А. 610  
Лессепс Ж.-Б. 1129  
Ливрон В. Ф. 166, 189  
Лимонов Ю. А. 611  
Линденау Я. 374, 1772  
Липинский В. О. 1130  
Лисянский Ю. Ф. 87, 1515-1517  
Литвинов М. 190  
Литке Ф. П. 191, 192, 658, 1364,  
1518-1520, 1609, 1763  
Лихарев И. М. 590  
Ловцов В. 1607  
Ловягин А. 612  
Ломоносов М. В. 193, 421, 514, 666,  
691, 753, 755, 790, 1333, 1795,  
1837  
Лопатин И. А. 1045, 1086, 1131-1134  
Лопатин Н. 1148  
Лоринский А. А. 194  
Лужин Ф. 547, 548, 1637, 1707, 1733  
Лугаюв С. П. 549  
Львов А. В. 1135, 1136  
Любатович Б. 1137  
Любомиров П. Г. 613

**М**

Маак Р. К. 1343, 1343а, 1428, 1522,  
1882  
Магидович В. И. 616  
Магидович И. П. 614-616, 1734  
Мазарович О. А. 617  
Майдель Г. 1138, 1523  
Макаров С. О. 125, 517, 701, 1735,  
1751  
Макарова Р. В. 1697, 1736-1740  
Макашин А. В. 1172  
Макеров А. А. 1139  
Макеров А. Я. 618

Макеровский 858, 859  
Максимов М. М. 976, 1344, 1345  
Максимович А. Н. 860, 1140, 1524  
Максимович Л. 45, 46  
Малик Л. К. 977  
Маликов Б. Н. 620, 977а  
Малолетко А. М. 950, 978  
Малолеткова И. С. 1034  
Мальшев В. М. 1346  
Маляревский 861  
Мамонтов В. Н. 809, 862  
Мантейфель 41  
Маркин В. 1742  
Маркин Н. Н. 621  
Марков С. 622  
Марков С. Н. 623  
Мартене 1165  
Мартыненко А. И. 1907  
Мартыненко В. П. 1743, 1744  
Масленников Б. Г. 693, 1745-1753  
Маслова А. 1434  
Масса И. 777  
Матвеев И. 971  
Матвеев П. И. 863  
Матвеева Т. П. 317  
Матюшкин Ф. Ф. 781  
Махоркин И. Ф. 1754  
Медзвецкий Н. 205  
Медушевская О. М. 499, 624, 625,  
1755  
Межов В. И. 47-50  
Мельникова Т. Н. 1908  
Мельчин А. 1435, 1533  
Меньшиков А. А. 1526, 1527  
Мессер П. В. 417  
Мессершмидт Д. Г. 433, 435, 639, 642,  
665, 667  
Миддендорф А. Ф. 610, 626, 738, 1882  
Миллер Г. Ф. 113, 141, 168, 199, 206,  
207, 460, 627, 666, 798, 1143,  
1416, 1757-1759  
Миллер П. 1644  
Миллер Ф. Ф. 1144-1146, 1252  
Минин Ф. А. 1290

Мирзоев В. Г. 628-630  
 Миротворцев К. Н. 1347  
 Мирошниченко С. Т. 867-872, 1147,  
 1203  
 Миткевич Н. И. 1148  
 Митченко К. 979, 980  
 Михайлова Е. К. 34, 35  
 Михеев Н. Г. 1149  
 Мишин С. Н. 1760  
 Модзалевский Л. 174  
 Модоров Н. С. 980  
 Мозесон Д. Л. 609  
 Молодых И. Ф. 1346  
 Молотилов А. 981  
 Мордвинов А. А. 1348  
 Морозов Б. Н. 1626, 1627.  
 Морозова М. Н. 99  
 Москаленко Б. К. 1349  
 Москвитин И. Ю. 1806, 1868  
 Мостахов С. Е. 1350  
 Муравьева Л. А. 631  
 Муравьев-Амурский Н. Н. 1635  
 Мурзанова М. Н. 548  
 Мясников В. С. 321, 1760  
 Мятлев В. А. 416, 1815

## Н

Наврот М. И. 52, 53, 632, 1351, 1762  
 Нагаев А. И. 1600  
 Надежный 1487  
 Нансен Ф. 633  
 Нарочницкий А. А. 1756  
 Нарских Р. С. 634  
 Наумов Г. В. 635, 1352  
 Невельской Г. И. 651, 1528-1535,  
 1549, 1613, 1619, 1668, 1698  
 Нейман К. К. 1537, 1538  
 Неклюдова Н. П. 636  
 Нестеров М. В. 1151  
 Нефедьев С. 1353  
 Никитин В. 1354  
 Никитин М. П. 1152-1161  
 Никитин Н. И. 637  
 Никитин П. В. 638

Новиков И. 873  
 Новикова З. М. 54, 55  
 Новлянская М. Г. 500, 639-642  
 Новокшанова-Соколовская З. К. 643,  
 1910  
 Новокшонов П. А. 369  
 Нортгауз 1174  
 Норденшельд А. 212, 1162  
 Нулин Г. 1763

## О

О С 649  
 Обручев В. А. 56, 1164-1170, 1356,  
 2357  
 Обручев В. В. 56  
 Обручев С. В. 233  
 Овсянников О. В. 936, 937  
 Овцын Д. 199, 414, 591  
 Овчинникова Т. Н. 1358  
 Оглоблин Н. Н. 645, 1542, 1764-1769  
 Огрызко И. И. 1770  
 Озерова Г. А. 44  
 Окладников А. П. 1359, 1360  
 Омельчук А. 646, 647  
 Онацевич М. Л. 1543  
 Орлов Д. И. 1606  
 Орлова Е. П. 1772  
 Орлова Н. С. 1099, 1179  
 Осипов В. И. 343  
 Осипов М. П. 1176-1178  
 Оссовский Г. О. 877

## П

Павлов Н. Д. 883-886, 982  
 Павлов Н. Ф. 1191  
 Павлова Г. Е. 1361  
 Павловский А. 1192, 1193  
 Павлуцкий, майор 1658  
 Паленко И. А. 1773  
 Паллас П. С. 1774  
 Пальмквист 509  
 Панкратов В. 1137  
 Панкратова Л. С. 44  
 Папковский П. П. 653-655

- Пархоменко Н. Н. 656  
Парчевский 1545  
Пасецкий В. М. 657-663, 1362-1364  
Пастухов А. В. 638  
Пежемский П. И. 1365  
Пекарский П. П. 664-666  
Перевалов В. А. 668, 1776  
Перевалов Т. 1772  
Первошиков Д. М. 62, 669  
Перепеченко П. К. 1708  
Перетолчин В. И. 1194  
Пермикин Г. И. 1313, 1546  
Пермяков Г. 1777  
Пестерев В. 984  
Пестерев Е. 1195  
Петров А. Г. 1197  
Петров А. И. 1778  
Петров И. 1779  
Петров, кап. 1196  
Петрова Т. М. 582  
Петряев Е. Д. 1366  
Петц Г. Г. 818, 887, 888  
Пилипенко П. П. 810  
Пинегин Н. 670  
Плансон К. 400  
Плахотник А. Ф. 365, 523, 672  
Плениснер Ф. Х. 1503, 1570, 1842  
Плетнер В. И. 813, 985  
Плигузов А. И. 673, 674  
Подгорбунский В. И. 1198  
Подобедова Н. С. 1893  
Подьяконов С. Я. 1199  
Позднеев Д. М. 1548  
Покровская В. Ф. 548  
Покровский Н. Н. 168  
Полевая Ж. А. 675  
Полевой Б. П. 577, 676-691, 1200,  
1367, 1368, 1549, 1550,  
1780-1807  
Полевой П. И. 1790  
Поленов Б. К. 818, 890-893, 1086  
Половинкин А. 1808  
Полонский А. С. 1809-1812  
Полунин Ф. А. 86, 1917  
Полунина Н. М. 1369  
Полухин В. 1813  
Поляков И. С. 1123, 1551, 1552  
Поляновский М. П. 1201-1205, 1533  
Померанцев, ген.-лейт. 849  
Пономарев А. 455  
Поплонский, кап.-лейт. 1474  
Попов Л. В. 1370  
Попов Н. А. 692  
Попов П. 1726  
Попов С. В. 693, 694, 1371-1378  
Поспелов Е. М. 695, 1918-1920  
Постников А. В. 66, 501, 552, 696-700,  
1921-1927  
Потанин Г. Н. 702, 709  
Потапов Л. П. 164  
Потапов Ю. П. 701  
Потопяк В. 1814, 1815  
Поярков В. Д. 1440, 1638, 1779, 1780  
Преображенский А. И. 703-705  
Преснецов Р. 1786  
Пресняков Е. А. 1379  
Пржевальский Н. М. 1556-1558, 1864  
Прищепенко В. 1816  
Прончищев В. В. 200, 414, 710, 711,  
1294, 1305, 1401, 1411  
Прютц 342  
Путилов Е. 1206  
Путинцев Н. Д. 988  
Пуцилло М. П. 67  
Пыпин А. 706, 707
- Р**  
Радде Г. И. 1340  
Радченко А. 540  
Раевский 1560  
Разумов Н. И. 1207  
Рафиенко Л. С. 708  
Ребров И. 1376  
Ревякин В. С. 939  
Резун Д. Я. 1380  
Ремезов С. У. 140, 349, 366, 373, 375,  
404, 453, 454, 469, 470, 472,  
473, 476, 477, 480, 481, 483,

- 497, 498, 499, 507, 510, 559, 574,  
583, 593, 597, 632, 678, 682,  
690, 702, 719, 720, 731, 735,  
752, 769, 771, 957, 983, 1388,  
1783
- Репьев, полк. 1209-1211, 1562  
Рикорд, кап. 1563  
Римский-Корсаков В. А. 1564, 1818  
Риттер К. 709, 709а, 1262, 1381  
Рожкова Т. Д. 989  
Розен М. Ф. 803, 950, 990-998  
Розенфельд С. 1817-1820  
Романов Д. М. 710, 711, 1565  
Романовский Ю. 1488  
Ртищев В. 711  
Рубец И. М. 1803  
Рубинштейн Н. Л. 712  
Рудановский Н. В. 1821  
Руденко Н. П. 1050  
Рудин С. Д. 713, 1382, 1383  
Руднев Д. Д. 69  
Рукомоисеев А. 999  
Румянцев Г. Н. 1384  
Русаков В. 714  
Русанов В. А. 1413  
Русинов И. Ф. 100  
Рыбаков Б. А. 562, 717  
Рыжков А. Н. 1824  
Рынков В. В. 1001, 1002  
Рязанов В. Д. 1568, 1582
- С**
- Саваськов П. В. 1825  
Савельев Н. Я. 718, 1003  
Савельева Е. А. 339  
Савельева Ф. А. 742  
Садовников И. Ф. 1213-1215  
Салищев К. А. 719-723, 1356, 1934,  
1935  
Санников Я. 658  
Сапожников В. В. 897-899, 940, 1004.  
1005  
Саркисян С. 1389  
Сарлов А. 540
- Сарычев Г. А. 534, 1216, 1569, 1605,  
1826, 1849  
Сафронов Ф. Г. 1570, 1827  
Сахаров А. Н. 622  
Свенске К. 202, 322  
Свербеев Н. Д. 1074, 1572  
Сгибнев А. С. 1386, 1573, 1828-1832  
Седов Г. Я. 670, 1218, 1375, 1833  
Сельский И. С. 1219, 1220  
Семенов В. П. 818  
Семенов В. Ф. 1006  
Семенов Вл. 1221  
Семенов П. П. 85, 709, 724, 1409  
Семивский Н. 1387  
Сенченко И. А. 1834  
Сербина К. Н. 323, 627  
Сергеев А. Д. 962, 1007-1011  
Сергеевский Б. А. 725-727  
Серебренников И. И. 1388  
Середонин С. М. 728, 729  
Серова О. 1389  
Сибир Т. Ф. 1936, 1937  
Сиденснер А. К. 324, 900  
Сильвергельм, бар. 837  
Синдт, лейт. 1659  
Сиязов М. М. 1012  
Скалой В. Н. 730, 1835  
Скибин Ф. 967, 968  
Скороговоров И. 1222  
Скрыпов 1473, 1844  
Скубневский В. А. 805  
Скуратов А. 711  
Сладковский М. И. 1756  
Словцов И. 815, 816  
Смирнов Д. А. 901  
Соболев Н. М. 1836  
Соймонов М. Ф. 485  
Соймонов Ф. И. 326, 327, 343, 415,  
416, 474, 478, 493, 569, 591,  
1312, 1738, 1815  
Соколов А. П. 88, 902, 1223, 1391,  
1392, 1837-1849  
Соколов Л. 731  
Соколов С. В. 732

Соколова В. П. 89  
Соловьев А. И. 1850  
Соловьев Д. К. 1224  
Соловьев И. М. 1767  
Соловьев Л. П. 5  
Соловьев Н. М. 1575  
Соловьев Ю. А. 733  
Сопоцко А. А. 1851-1855  
Сотникова С. И. 555, 734-737  
Сочава В. Б. 738  
Спасский Г. И. 739, 1008, 1856, 1857  
Спасский Г. Н. 328, 329  
Спафарий-Милеску Н. Г. 329, 330, 389  
Сперанский М. М. 435  
Спливинский В. Н. 940  
Ставровский Я. Ф. 337  
Стадухин М. 1200, 1208  
Стариков Г. Ф. 1858  
Старицкий К. С. 1230-1234, 1578  
Старков В. Ф. 936, 937  
Староверов Л. Д. 907  
Стенин А. С. 1820  
Степанов А. А. 1858, 1859  
Степанов В. М. 1393  
Степанов Н. Н. 740, 741, 1860  
Степанов П. 909  
Степанов, инж. 835  
Степанова Е. А. 99  
Степпе Я. 1013  
Стефанович Я. В. 1579  
Страленберг Ф. И. 339, 551, 641, 742, 800  
Стрекаловский М. 476  
Стрельбицкий И. А. 743  
Стрижев, инж. 855  
Струве Б. В. 1238, 1239  
Струве В. Я. 744, 1014  
Студитский Ф. 745  
Суханов В. Д. 1861  
Сухова Н. Г. 1394  
Сухотин И. 711  
Сухоцкий В. И. 1395  
Сушков Б. 1862

## Т

Таксами Ч. М. 1864  
Танфильев Г. И. 746  
Танфильев Г. Н. 1015  
Тарасова А. 1581  
Татаринов 1505  
Татищев В. Н. 198, 380, 411, 521, 543, 572 747-750 782  
Тебеньков, кап. 1418  
Тиваненко А В 1396  
Тивяков С. Д. 1016-1019  
Тилло А А 750  
Тимофеев А. И. 341  
Титов А 342  
Титова В. Д. 751  
Тихвинский С. Л. 321, 1661  
Тихомиров В. В. 733  
Тихомиров Г. С. 92, 759, 1439  
Тихомиров И. 753  
Тихонов Б. В. 96  
Тихонович Н. 809  
Тове Л. Л. 1240, 1582, 1583  
Толль Э. В. 403, 1323, 1397  
Толмачев И. П. 809, 910-912, 1408  
Толмачев Н. Л. 1328  
Толстых А. 1715  
Торнау Н. Н. 675  
Тренев В. 1867  
Трешников А. Ф. 754, 755  
Трисман В. 756  
Троицкий В. А. 757, 1397-1407  
Троицкий С. М. 500  
Трофимов В. Т. 987  
Трубицын И. 174  
Трускот И. Ф. 458  
Трусов П. Н. 758  
Туров С. В. 1020  
Турсина В. В. 617  
Турчанинов Н. В. 759  
Тучков П. А. 760

## У

Ульский А. Ф. 1583а  
Уманский А. П. 1021, 1022

Усольцев, поруч. 1584  
 Утин Г.Н. 761, 1797, 1798  
 Ушаков П. 1869  
 Ушаков Ф. 1499, 1845

**Ф**

Фадеева Н. В. 1049  
 Федорова С. Г. 1870, 1871  
 Федорченко Т. П. 1872  
 Федотов Л. 762  
 Федчина В. Н. 502  
 Фель С. Е. 763-768  
 Фиалков Д. Н. 769-771  
 Филионович Т. С. 317  
 Филиппов А. 1725  
 Филиппов В. Н. 772  
 Финш О. 914  
 Фищер И. 666, 773  
 Фок А. А. 345  
 Фоменко С. М. 1585  
 Фрадкин Н. Г. 1873  
 Францбеков Д. ПО, 1544  
 Фрейман Э. К. 916  
 Фритше Г. А. 1586, 1587  
 Фролов Н. Г. 346  
 Фролов С. В. 100  
 Фус В. А. 1588  
 Фус В. Е. 1245-1247

**Х**

Хабаров Я. В. 774  
 Хабаров Е. П. ПО, 1407, 1544, 1638  
 1708, 1827  
 Хаметова М. И. 1430а  
 Харманский 917, 918, 1562  
 Харченко В. М. 347  
 Хачевская С. 775  
 Хвостов В. 1667  
 Хисамутдинов А. А. 1874  
 Хитров, прот. 1248  
 Холодов Н. 1875  
 Хондажевский Н. К. 920  
 Хороших П. П. 1053-1056  
 Хренов Л. С. 348

Хромченко В. С. 1672

**Ц**

Цветков М. А. 111, 776  
 Цетлин М. Н. 777  
 Цеханская К. В. 179

**Ч**

Чаплин П. А. 379  
 Чеботарев А. С. 7  
 Чекановский А. Л. 1046, 1169, 1249-  
 1253, 1313, 1358  
 Чекин Н. 711  
 Челюскин С. И. 591, 711, 1305, 1399,  
 1401  
 Черевко К. Е. 1705а, 1822, 1876  
 Черемисинов С. П. 1254  
 Черкасский А. Б. 965  
 Черненко М. Б. 1876  
 Черская М. П. 508  
 Черский И. Д. 778, 921, 1031, 1255-  
 1261, 1358  
 Черский Я. Д. 508  
 Чикачев А. Г. 1410  
 Чириков А. И. 199, 416, 651, 1424,  
 1815  
 Чихачев Н. М. 1263, 1246  
 Чихачев П. А. 922, 984, 1019  
 Чичагов В. Я. 1333  
 Чичагов П. 757, 1837  
 Чубаков К. Н. 780  
 Чудовский В. Н. 1265  
 Чуркин П. И. 1748  
 Чурнасов И. 467

**Ш**

Шадрина Ю. 781  
 Шакинко И. М. 782  
 Шалауров Н. П. 1172, 1768  
 Шангин П. 923  
 Шарнгорст К. В. 175, 351  
 Шафран А. И. 343  
 Шафрановский К. И. 101  
 Шаховской, лейт. 1846



Шварц Л. 116, 1266-1270, 1877  
Швецов С. П. 865  
Шевелев А. 169  
Шекурин 1560  
Шелихов Г. И. 1439, 1594, 1872  
Шемелин О. 1589  
Шенталинский В. 1878  
Шереметьев Ю 1411  
Шестаков Аф. 1573, 1658, 1691, 1832  
Шетиллов В. 1237  
Шибанов Ф. А. 102. 783-790, 1023,  
1949, 1950  
Шидловский А. Ф. 103  
Шилейко Е. И. 1371  
Ширин Д. А. 791, 1285  
Ширяев А 63  
Шишков В. Я. 955, 1002  
Шишков, поруч. 924

Шкловский И. 1412  
Шлаттер И. А. 976, 1003, 1345  
Шлепнев Н. 1271, 1272  
Шмалев Т. И. 1597  
Шмидт О. Ю. 508  
Шмидт Ф. Б. 344, 1253  
Шмидт Ю. А. 352, 925-930, 1203,  
1273-1278  
Шокальский Ю. М. 353, 354, 517,  
792-794  
Шпанберг М. П. 1591  
Шпаро Д. И. 795, 1413  
Шренк Л. И. 1414, 1879-1881  
Штейн М. 1882  
Штелин Я. 355

Штубендорф О. 356  
Шуберт Ф. Ф. 104, 796  
Шульман Н. К. 1425, 1883-1885  
Шумилов А. В. 795, 1413  
Шунин В. 1415  
Шухов И. Н. 931

### **Щ**

Щекатов А. М. 86, 105  
Щеткин Н. О. 1203, 1280, 1281, 1591  
Щукин Н. 106  
Щуровский Г. В. 797, 932

### **Э**

Эвальд Б. В 27 107-109  
Эйлер И. А 343  
Элерт А. Х. 168, 798

### **Ю**

Юргенс Н. Д 1283

### **Я**

Яворский В. И. 1024  
Ядринцев Н. М. 1025  
Яковлев А. 455  
Яников Г. В. 799  
Янковский М. 1592  
Ярош Г. 800  
Ярукова Л. И. 317  
Ястребов Е. В. 801, 934  
Яцунский В. К. 625

---

## УКАЗАТЕЛЬ АДМИНИСТРАТИВНЫХ И ГЕОГРАФИЧЕСКИХ НАИМЕНОВАНИЙ

### А

Авачинская губа 1786, 1804  
Азиатская Россия 18,64, 84, 97, 110,  
116, 145, 190, 195, 202, 275,  
302, 391, 450, 556, 618, 709,  
709а  
Акмолинская обл. 338  
Алдан, р. 1096, 1097, 1199  
Алтай 820, 821, 824, 825, 846, 897,  
899, 932, 950, 953, 990-992  
Алтайская ж. д. 895  
Алтайский горный окр. 217, 861, 874  
Алтайский кр. 1009  
Алтайский окр. 813, 818, 860, 862,  
915, 964, 985  
Амур, р. 127, 1284, 1463, 1502, 1521,  
1544, 1545, 1565, 1572, 1625,  
1633, 1638, 1695а, 1696, 1742,  
1757, 1881  
Амурская ж. д. 1429, 1441, 1442, 1449,  
1450, 1524, 1554, 1555  
Амурская обл. 338, 596, 1425, 1426,  
1452, 1463, 1498, 1509, 1510,  
1553, 1562, 1583, 1586, 1590,  
1695, 1773  
Амурский кр. 153, 1423, 1464, 1666,  
1695а, 1878, 1884  
Амурский лиман 1523, 1752  
Амурско-Приморский золотоносный  
р-он 1417, 1568  
Анадырская креп. 1573  
Анадырь, р. 778, 1588, 1790, 1842  
Ангара, р. 1073, 1081, 1114  
Ангарские пороги 1197  
Анъюйская креп. 1074  
Аргунь, р. 1093, 1721  
Аскольд, о. 1592  
Ачинско-Минусинский горный окр.  
267, 1191, 1277  
Аян, порт 1096, 1097, 1579, 1580

### Б

Байдаратская губа 919  
Байкал, оз. 75, 178, 709а, 1080, 1081,  
1117, 1135, 1144, 1161, 1180,  
1186, 1245, 1257-1261, 1284,  
1307, 1330-1332, 1349, 1353,  
1354, 1358, 1384, 1386, 1389,  
1409, 1781  
Бараба 877  
Баргузин, р. 1232  
Баргузино-Витимская тайга 1069, 1159  
Баргузинский золотоносный р-он 1281  
Баргузинский окр. 1112  
Баргузинский у. 1196  
Барнаул, г. 918  
Белая, р. 836  
Беловодье 938  
Бердское, с. 845  
Бережных, мыс 1373  
Березов, г. 979  
Беринга, о. 1588  
Берингов прол. 343, 1162, 1418, 1507,  
1593, 1595, 1646, 1654, 1692,  
1812  
Берингово, м. 191, 1492, 1495, 1519,  
1583а, 1601  
Бийск, г. 855, 918  
Бия, р. 880, 955  
Бодайбо, г. 1070

### В

Вайгач, мыс 1374  
Васюганская тундра 843  
Верхняя Ангара, р. 1070, 1092  
Верхоленск, г. 1202  
Верхотурье, г. 110  
Верхоянск, г. 1091  
Виллой, р. 1103  
Виллойск, г. 1103, 1113

Вилуйский кр. 1192  
Вилуйский 01ф. 1108, 1343, 1343а  
Витим, р. 1070, 1268, 1281  
Витимо-Олекминский золотоносный  
р-он 1215  
Витимская слобода 1267  
Восточная Сибирь 65,145,146,150,  
151, 154, 157, 158, 162, 163,  
217, 241-265, 709а, 1026-1415  
Восточный океан 65, 182,217, 1491,  
1493, 1494, 1525, 1538. 1569,  
1578, 1728  
Восточно-Сибирский ВО 247,248,  
282-288  
Восточно-Сибирский учебный окр.  
1033  
Восточно-Сибирское м. 1302,1378  
Восточный Алтай 922  
Вычегда, р. 1230

### **Г**

Гижигинская креп. 1573  
Гусиное оз. 1342

### **Д**

Давыдова, берег 1878а  
Дальневосточно-Сибирский ВО 246  
Дальний Восток 27, 44, 89, 162, 178,  
179,1416-1885  
Даурия 110  
Де-Кастри, зал. 1565  
Диксон, о. 1398  
Диомид, о. 1395  
Дулгалах, р. 1090

### **Е**

Екатерино-Никольская, ст. 1561  
Енисей, р. 69, 75, ПО, 118-122, 324,  
347. 830, 831, 835, 977, 1164,  
1176, 1177, 1216, 1281  
Енисейск, г. 235, 1085  
Енисейская губ. 63, 68, 233, 331, 338,  
352, 1037-1039, 1047,1048,

1142, 1188, 1222, 1226-1228,  
1327, 1342а

Енисейский золотоносный р-он 1204  
Енисейский окр. 1082, 1240

### **Ж**

Жиганский улус 1248

### **З**

Забайкалье 709а 1032 1049, 1288,  
1335, 1366, 1393, 1476  
Забайкальская ж. д. 263, 1059, 1060,  
1062, 1189  
Забайкальская обл. 151,338,596,  
1035, 1087, 1088, 1140,1157  
1201, 1203, 1271, 1487  
Западная Сибирь65, 145, 146, 150  
152, 154, 158, 161-163, 166,  
217, 233, 241-266, 303, 807,  
808, 811, 819, 822, 849, 867,  
868, 870, 871, 934-1025  
Западно-Сибирская ж. д. 973  
Западно-Сибирский ВО 282-286  
Западный Алтай 810  
Звериноголовская, ст. 1245  
Зея, р. 1477

### **И**

Илим, р. 1197  
Ингода, р. 1064  
Индигирка, р. 1339, 1391  
Иня р. 836,923  
Иркут, р. 1073  
Иркутск, г. 1163, 1202, 1369 Диксон, о.  
Иркутская губ. 63, 68, 75, 127, 338,  
352, 1130, 1142, 1195, 1229,  
1249, 1251, 1265, 1365, 1388  
Иркутская обл. 1040, 1041, 1243, 1297,  
1306  
Иркутский ВО 135,248-253,274-278,280  
Иркутский у. 1149  
Иркутское наместничество 1173, 1235,  
1243

Иртыш, р. 75, 110, 894, 896, 920, 928,  
957

**К**

Каменная, рч. 859  
Камчатка 398, 1129, 1432, 1433, 1473,  
1485, 1499, 1508, 1541, 1542,  
1641, 1648-1650, 1653, 1655,  
1691, 1719, 1731, 1743, 1744,  
1754, 1758, 1766, 1784, 1803,  
1814, 1829, 1835, 1843-1845,  
1856  
Камчатское м. 141  
Канск, г. 1146  
Канский горный окр. 1191  
Карбалиха, рч. (Корбалиха, рч.) 833,  
858  
Карское м. 727  
Катунские горы 839  
Катунь, р. 880, 898, 923  
Кемпендзй, р. 1103  
Кика, р. 1255  
Кимильтей, ст. 1117  
Китай 144, 301, 330, 871  
Китой, с. 1079  
Китой, р. 1079  
Ко, р. 967  
Кокосун, р. 923  
Кольвано-Воскресенский горный окр.  
806 942-945 1007  
Колывань, г. 845  
Колыма, р. 364, 1200, 1208, 1218,  
1264 1368 1833  
Колымский кр. 1075  
Колымский окр. 1108  
Колымско-Индигирский кр. 1356  
Кочерга, дер. 1104  
Кош-Агач, с. 941  
Красноярский окр. 1121  
Красноярский у. 1195  
Кругобайкальская ж. д. 1067, 1225  
Крыжина, хр. 1415  
Кузнецк, г. 918, 1016  
Кузнецкий Алатау 910

Кузнецкий бассейн 1018. 1019. 1024  
Култук, с. 1062, 1220  
Кулундинская степь 1015  
Курильские о-ва 27, 1478, 1505, 1637,  
1670, 1716. 1733. 1770, 1799,  
1805, 1807, 1809, 1824, 1831,  
1850, 1876  
Кута, р. 235, 1212  
Кызыр, р. 267

**Л**

Лаптевых, м. 1302, 1378  
Ледовитое море 141, 1065, 1083, 1216,  
1569  
Ледовитый океан 65, 315, 364, 1100-  
1102, 1247, 1328  
Ледяное море 123, 325  
Лена, р. 110, 200, 235, 318, 1083, 1096,  
1097, 1169, 1170, 1212, 1216,  
1246, 1253,  
Ленский золотоносный р-он 1281  
Ленский окр. 1089

**М**

Мангазея, г. 936, 937  
Мая, р. 1096, 1097, 1198  
Медвежья о-ва 1847  
Минусинск, г. 1276  
Минусинский окр. 1115, 1121  
Минусинско-Бирюсинский золотонос-  
ный р-он 1094  
Мотыхлей, р. 1566  
Муравьева-Амурского, п-ов 1680  
Мысовая, ст. 1189  
Мысовое, с. 1147

**Н**

Нелькано-Аянский тракт 1580  
Нерундукан, р. 1070  
Нерчинск, г. 301, 389  
Нерчинский окр. 1063, 1120, 1151,  
1379  
Нерчинский у. 1143  
Нижне-Ангарск 1112

Нижне-Колымск 1074  
Нижне-Колымский кр. 1066,1068  
Нижне-Тамбовское, с. 1457  
Нижняя Тунгуска, р. 1103, 1252, 1253  
Николаевский порт 1560  
Николаевский пост 1263, 1545  
Нилова Пустынь 1202  
Новосибирские о-ва 1247, 1318,1414

## **О**

Обдорск 902  
Обская губа 919, 920  
Обь, р. 69, ПО, 120-122, 324, 835,  
844, 855, 896, 900, 928, 977,  
986 997 1216  
Обь-Енисейский путь 526  
Окинский караул 1122  
Олекма,р. 1199  
Олекминский горный окр. 1213, 1214  
Олекминский окр. 1123  
Олекминско-Витимская горная страна  
1167 1168  
Оленек, р. 1169, 1250, 1253, 1391  
Омск, г. 921, 926  
Омская ж. д. 903  
Омский ВО 248-253, 275. 276  
Онгудай, с. 941  
Охота, р. 1566  
Охотск, порт 1598, 1830, 1862  
Охотское м. 108, 1264, 1440, 1480,  
1492, 1495-1497, 1543,1560,  
1583а, 1601, 1846, 1869  
Охотское побережье 1781, 1859  
Охотско-Камчатский кр. 1694  
Ояш с 887

## **П**

Падунский порог 778  
Пай-Хой 979  
Пенжина, р. 1800  
Пенжинская губа 1730  
Петра Великого, зал. 1539,1540, 1724,  
1747  
Петропавловск, г. 1616

Подволочная, дер. 1104  
Покровский, пос. 1147  
Предбайкалье 1370  
Приамурский ВО 135, 248, 249-252  
Приамурский кр. 1482, 1530. 1531,  
1532, 1587  
Приамурское генерал-губернаторство  
65  
Приамурье 1417, 1445, 1471, 1483,  
1663, 1694, 1882  
Приенисейский кр. 1299, 1337  
Приморская обл. 596, 1437, 1453,  
1458, 1526, 1527, 1576, 1582,  
1666  
Приморский переселенческий р-он  
1577  
Приморско-Амурский золотоносный  
р-он 1461  
Приморье 1874  
Приуссурийский кр. 1530-1532  
Причудлымье 1380  
Приянский кр. 1414

## **Р**

Рудный Алтай 976

## **С**

Салаирский кряж 817  
Салехард 920  
Сахалин, о. 1438, 1666, 1479, 1529,  
1549, 1550-1552, 1599, 1603,  
1666, 1716, 1727, 1805, 1824,  
1834  
Сахалинская обл. 1671  
Саянский р-он 1273  
Саянское нагорье 709а  
Саяны 820, 821, 1256  
Северная Азия 212  
Северная Земля 440  
Северные о-ва 1391  
Северный Ледовитый океан 108,120,  
125-127, 178, 181, 399, 524,  
1855

- Северный морской путь 16, 61, 359, 395, 396, 446, 754, 755, 780, 1333, 1364
- Северо-Восточная Сибирь 1832
- Селенга, р. 110, 1076, 1180, 1231, 1234, 1255, 1342
- Селенгинск, г. 1206
- Сибирская губ. 188
- Сибирская ж. д. 257-263, 578, 926, 1156, 1275, 1280, 1281, 1553
- Сибирский тракт 778, 1308-1310
- Сибирь 12, 19, 21, 27, 39, 41, 44, 52, 67, 89, 112, 137, 164, 168, 169, 178, 179, 189, 195, 234а, 336, 337, 342, 372, 383, 387, 389, 427, 429, 435, 448, 449, 452, 453, 462, 475, 479, 480, 626-1000
- Сибирякова, о. 1403
- Сибиряковский тракт 1128
- Сисал, р. 267
- Среднеколымск 1219
- Средняя Сибирь 233, 433
- Сунгари, р. 1561
- Сургут, г. 920
- Т**
- Таз, р. 931
- Таймыр, п-ов 398, 1034, 1041, 1042, 1223, 1293, 1305, 1316, 1357, 1359, 1397, 1399,
- Таймырский прол. 1392
- Тара, р. 909
- Тартас, р. 909
- Татарский прол. 1787
- Телецкое, оз. 825, 840, 850, 924, 958, 997
- Тихий океан 178, 182, 315, 524, 1501, 1567, 1630-1632, 1634, 1669, 1701, 1702, 1707, 1709, 1709а, 1714, 1737, 1739, 1740, 1755, 1823, 1861, 1865
- Тобольск, г. 301, 389, 905, 920, 979
- Тобольская губ. 63, 68, 156, 331-333, 338, 352, 804, 815, 816, 828, 837, 848, 854, 864, 925
- Тобольское наместничество 842,879,908
- Томск, г. 918
- Томская губ. 63, 68, 331, 333, 338, 352, 810, 812, 826, 837, 845, 847, 887, 888, 890-893, 911-913, 972, 988, 1017
- Томский горный окр. 832
- Томский окр. 865
- Томь, р. 856
- Троицкосавск, г. 1206
- Троицы, бухта 1745
- Тува 1355
- Тунгуска, р. 1169, 1180
- Тунка, с. 1073
- Тункинские Альпы 1135, 1256
- Тункинский кр. 1171, 1220
- Тяголовы юрты 855
- У**
- Удский берег 1848
- Удский острог 1237, 1560
- Уинрытлен, зимовка 318
- Улья, р. 1862
- Урянхайский кр. 1227
- Усинский пограничный окр. 1159, 1160,1209
- Уссури, р. 1468, 1522
- Уссурийский кр. 153, 1470, 1475, 1556-1558, 1586, 1587, 1875
- Усть-Стрелочный караул 1545
- Х**
- Хабаровск, г. 1455
- Хаджи, зал. 1798
- Хатанга, р. 1116
- Ч**
- Чарыш, р. 923
- Черепаниха, рч. 858
- Чибижек, р. 267
- Чикой, р. 1233

Чита, г. 1153, 1178, 1206  
Читинский окр. 1120  
Чона, р. 1103  
Чуйский тракт 825, 917, 941, 1002  
Чукотка, п-ов 398, 1421, 1503, 1660, 1664,  
1665, 1678, 1717, 1870, 1876  
Чукотка, р. 1208, 1772  
Чукотский кр. 1537  
Чукотское побережье 1408  
Чулым, р. 347, 830, 831  
Чуркина, мыс 1748

**Ш**

Шантарские о-ва 1848  
Шилка, р. 1093  
Шиндо, р. 267

**Ю**

Южно-Енисейский (Канский) горный  
окр. 1071, 1175

Южно-Сибирский водный путь 975  
Южно-Уссурийская ж. д. 1443  
Южно-Уссурийский кр. 1454, 1476,  
1551

**Я**

Яблоновый хр. 1064  
Якутия 1028, 1030, 1283, 1292, 1320,  
1321, 1336, 1350, 1378  
Якутск, г. 1091, 1103, 1193, 1219,  
1440, 1579, 1580  
Якутская обл. 338, 1026, 1057, 1138,  
1236, 1237, 1291  
Якутский кр. 1295, 1296  
Ямал, п-ов 863, 919, 959, 987  
Япония 1548, 1591, 1831  
Японское, м. 1459, 1481, 1543, 1583а,  
1601, 1879  
Ясачная, р. 1106

---

## СПИСОК ОСНОВНЫХ СОКРАЩЕНИЙ

БМ АССР-Бурят-Монгольская автономная Советская Социалистическая Республика  
в., вв.-век, века  
ВГО-Всесоюзное географическое общество  
ВО-военный округ  
ВСО ИРГО-Восточно-Сибирский отдел императорского Русского  
географического общества  
ВТД- Военно-топографическое депо  
ВТО-Военно-топографический отдел  
ВТУ- Военно-топографическое управление  
ВТЧ-Военно-топографическая часть Главного управления Генерального штаба  
г.-город  
губ.-губерни  
ГААК-Государственный архив Алтайского края  
геогр. обл.-географическая область  
ГИМ-Государственный Исторический музей  
ГО СССР-Географическое общество СССР  
ГПБ - Государственная публичная библиотека им. М. Е. Салтыкова-Щедрина  
ГПНТБ СО РАН - Государственная публичная научно-техническая библиотека  
Сибирского отделения Российской академии наук  
ДАИ - Дополнения к Актам историческим  
дер.-деревня  
Ежегодник ИРГО-Ежегодник императорского Русского географического общества  
ж. д.-железная дорога  
ЖМНП-Журнал министерства народного просвещения  
зал.-залив  
Зап. ВТД-Записки Военно-топографического депо  
Зап. ВТУ-Записки Военно-топографического управления Главного штаба  
Зап. ВТЧ-Записки Военно-топографической части Главного штаба  
Зап. СО ИРГО-Записки Сибирского отдела императорского Русского  
географического общества  
Зап. ВТО-Записки Военно-топографического отдела Генерального штаба  
ЗСО ИРГО-Западно-Сибирский отдел императорского Русского географического  
общества



### *Список основных сокращений*

---

Изв. ВГО-Известия Всесоюзного географического общества  
Изв. ИРГО-Известия императорского Русского географического общества  
ИИЕиТ-Институт истории естествознания и техники АН СССР  
Кабинет Е. И. В.-Кабинет Его Императорского Величества  
кап.-капитан  
КВТ-Корпус военных топографов  
клас. топ.-классный топограф  
кн.-князь, книга  
кр.-край  
креп.-крепость  
лейт.-лейтенант  
м.-море  
МЗиГИ-Министерство земледелия и государственных имуществ  
МИИГАиК-Московский институт инженеров геодезии, аэрофотосъемки  
и картографии  
МИИЗ-Московский институт инженеров землеустройства  
о., о-ва-остров, острова  
об-во-общество  
обл.-область  
оз.-озеро  
окр.-округ  
п-ов-полуостров  
пол.-половина  
полк.-полковник  
пос.-поселок  
прол.-пролив  
р., рр.-река, реки  
РГО-Русское географическое общество  
рч.-речка  
с.-село  
сб.-сборник  
ст.-станция  
топ.-топограф  
ТР.-Труды  
у.-уезд  
хр.-хребет  
ЦГВИА-Центральный государственный военно-исторический архив  
ЦСК МВД-Центральный статистический комитет министерства внутренних дел  
ЧОИДР-Чтения в обществе истории и древностей российских

## ОГЛАВЛЕНИЕ

<b>ОТ СОСТАВИТЕЛЯ</b> .....	3
<b>ОБЩЕРОССИЙСКАЯ, СИБИРСКАЯ И ДАЛЬНЕВОСТОЧНАЯ ЛИТЕРАТУРА</b> .....	5
СПРАВОЧНАЯ ЛИТЕРАТУРА.....	5
ИСТОЧНИКИ.....	13
ИССЛЕДОВАНИЯ.....	32
<b>ЗАПАДНАЯ СИБИРЬ</b> .....	64
СПРАВОЧНАЯ ЛИТЕРАТУРА.....	64
ИСТОЧНИКИ.....	65
ИССЛЕДОВАНИЯ.....	73
<b>ВОСТОЧНАЯ СИБИРЬ</b> .....	80
СПРАВОЧНАЯ ЛИТЕРАТУРА.....	80
ИСТОЧНИКИ.....	82
ИССЛЕДОВАНИЯ.....	97
<b>ДАЛЬНИЙ ВОСТОК</b> .....	106
СПРАВОЧНАЯ ЛИТЕРАТУРА.....	106
ИСТОЧНИКИ.....	108
ИССЛЕДОВАНИЯ.....	118
<b>ПРИЛОЖЕНИЯ</b> .....	138
ИНСТРУКТИВНАЯ И УЧЕБНО-МЕТОДИЧЕСКАЯ ЛИТЕРАТУРА ПО КАРТОГРАФИРОВАНИЮ, УЧЕТУ И ИСПОЛЬЗОВАНИЮ КАРТОГРАФИЧЕСКОГО МАТЕРИАЛА.....	138
ТЕМЫ ДИПЛОМНЫХ И КУРСОВЫХ РАБОТ.....	142
<b>УКАЗАТЕЛЬ ИМЕН</b> .....	144
<b>УКАЗАТЕЛЬ АДМИНИСТРАТИВНЫХ И ГЕОГРАФИЧЕСКИХ НАИМЕНОВАНИЙ</b> .....	157
<b>СПИСОК ОСНОВНЫХ СОКРАЩЕНИЙ</b> .....	163